
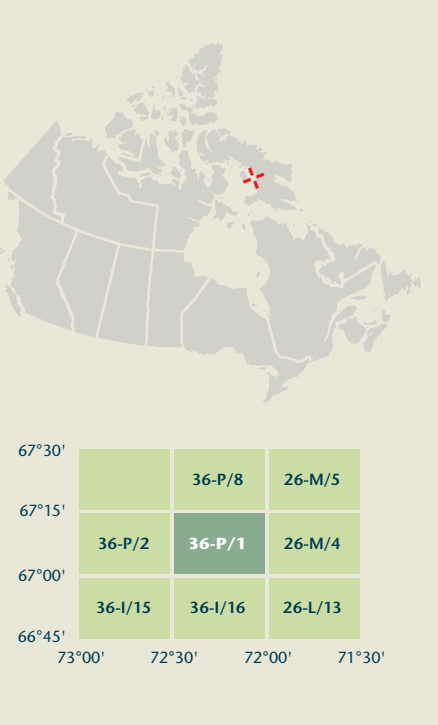


- Legend symbols and descriptions for map features:
- Road: hard surface, more than 2 lanes; service centre
  - Road: revêtement dur, plus de 2 voies; centre de service
  - Road: hard surface, 2 lanes; less than 2 lanes; snowplowed
  - Road: revêtement dur, 2 voies; moins de 2 voies; pavalanche
  - Road: hard surface, street; loose or stabilized surface; street; conduit bridge
  - Road: revêtement dur, rue; de gravier, aggloméré, rue; pont de canalisation
  - Road: loose or stabilized surface, all season, 2 lanes or more; less than 2 lanes
  - Road: de gravier, aggloméré, toute saison, 2 voies ou plus; moins de 2 voies
  - Road: loose surface, dry weather; vehicle track or winter road; trail; portage
  - Road: de gravier, temps sec; chemin de terre ou d'hiver; sentier; portage
  - Highway interchange; highway route number; built-up area
  - Échangeur routier; numéro de route; agglomération
  - Railway, single track; railway station; freight; multiple tracks; turntable
  - Chemin de fer, voie unique; gare; chenil; voies multiples; plaque tournante
  - Railway, abandoned; railway yard
  - Chemin de fer, abandonné; gare de triage
  - Rapid transit: rail, road, footbridge
  - Transport rapide: voie ferrée; route; passerelle
  - Causeway; covered bridge; tunnel; bridge; movable bridge
  - Chaussée; pont couvert; tunnel; pont; pont mobile
  - Boundary: international
  - Limite: internationale
  - Boundary: provincial or territorial
  - Limite: provinciale ou territoriale
  - Boundary: unsurveyed provincial or territorial; area outline
  - Limite: provinciale ou territoriale non arpentée; surface délimitée
  - Boundary: administrative; recreational
  - Limite: administrative; récréative
  - Boundary: geographic; unsurveyed geographic
  - Limite: géographique; géographique non arpentée
  - Fort, wall, fence
  - Fort, mur, clôture
  - Power transmission line; multiple lines; submarine cable
  - Ligne de transport d'énergie; lignes multiples; câble sous-marin
  - Pipeline: oil, natural gas
  - Pipeline: pétrole; gaz naturel
  - Pipeline: multi-user; control valve; multiple lines
  - Pipeline: utilisation multiple; valve de contrôle; lignes multiples
  - Pipeline: underground; oil, natural gas; multi-use
  - Pipeline souterrain: pétrole; gaz naturel; utilisation multiple
  - Mine: pit; sand, gravel, clay, quarry
  - Mine: sablière, gravier, glauque; carrière
  - Airport or airfield: official; nonofficial; heliport
  - Aéroport ou terrain d'aviation: officiel; non officiel; hélicoptère
  - Chimney; industrial; farm stack, burner; height; landmark
  - Cheminée: industrielle, torche, brûleur; hauteur; parc à bois débites
  - Tank; water tank; radar antenna; radio telescope
  - Citerne; citerne d'eau; antenne radar; radiotélescope
  - Silo; grain elevator; clearance tower
  - Silo; élévateur à grains; tour de dégagement
  - Electric facility; oil or natural gas facility; wind-operated device
  - Installation électrique; installation pétrolière ou gazière; éolienne
  - Tower; communication; fire; control
  - Tour: communication; incendie; contrôle
  - Domestic waste; liquid waste; industrial solid deposit
  - Déchets domestiques; déchets liquides; dépôt de solide industriel
  - Lookout; historic site; ruin; zoo
  - Belvédère; lieu historique; ruines; zoo
  - Golf course; campground; ski area; sportsplex
  - Terrain de golf; terrain de camping; station de ski; centre sportif
  - Aerial cableway; ski lift; sports track; arena
  - Téléphérique; remontée-pente; piste de course; aréna
  - Building; unidentified building; religious; educational; cabin
  - Bâtiment: bâtiments non identifiés; religieux; d'enseignement; cabine
  - Hospital; medical centre; senior citizens home; lodging
  - Hôpital; centre médical; résidence pour personnes âgées; gîte
  - City hall; municipal hall; community centre
  - Hôtel de ville; salle municipale; centre communautaire
  - Customs post; cargo or warden station; cemetery
  - Poste de douane; poste de garde frontière ou poste de garde de parc; cimetière
  - Palace of justice; establishment correctionnel
  - Palais de justice; établissement correctionnel
  - Fire station; police station; armory
  - Caserne de pompiers; poste de police; manège militaire
  - Waterbody or shoreline; watercourse; disappearing stream
  - Plan d'eau ou littoral; cours d'eau; cours d'eau disparissant
  - Navigation light; ferry route; navigation beacon
  - Feu de navigation; traversée; balise de navigation
  - Coast Guard station; vigilance anchorage; marina
  - Station de la garde côtière; mouillage d'hydravions; marina
  - Fish ladder; dam; small; large; carrying road
  - Échelle à poissons; barrage: petit; grand; pontant une route
  - Dyke or seawall; wharf; breakwater
  - Digue ou mur de protection; quai; brise-lames
  - Boat ramp; pier or dock
  - Rampe de mise à l'eau; jetée
  - Drydock; slip; crib or abandoned bridge pier; ford
  - Cale sèche; cale; caisson ou pilier de pont abandonné; gué
  - Conduit; lock; spring
  - Canalisation; écluse; source
  - Reservoir; underground reservoir; fish pound
  - Réservoir; réservoir souterrain; viviers dans l'eau
  - Dry river bed; sand in water; freshwater flats; intermittent lake, slough
  - Lit de rivière à sec; sable dans l'eau; estrans; lac intermittent; bourbier
  - Rapids; falls
  - Rapides; chutes
  - Rocky ledge; rocky reef; rocks in water; exposed shipwreck
  - Banc rocheux; récif rochers dans l'eau; épave émerge
  - Mossline; glacial debris; permanent snow and ice
  - Mossline; débris glaciaires; neige et glace permanentes
  - Wetlands; marsh; muskeg; swamp; marsh in water; string bog
  - Terrains humides: marais, muskeg, marécage; marais dans l'eau; tourbière résécue
  - Tundra ponds; tundra polygons; peat bog
  - Étang de tourbière; polygones de tourbière; tourbière à peat
  - Sand; esker; pingo; wooded area
  - Sable; esker; pingo; région boisée
  - Contour index; intermediate; approximate
  - Courbe de niveau: moyenne; intermédiaire; approximative
  - Depression contour; spot elevation; cave
  - Courbe de creux; point cote; caverne



Produced on March 21, 2011, by the Centre for Topographic Information, Natural Resources Canada.

Établi le 21 mars 2011, par le Centre d'information topographique, Ressources naturelles Canada.

The paper copy of this map meets the print quality standards of Natural Resources Canada when it bears a Certified Map Printer holographic label.

La copie papier de cette carte respecte les normes de qualité d'impression de Ressources naturelles Canada quand elle porte l'étiquette holographique de l'imprimeur de cartes accrédité.

Map content validity dates

- Road network, Absent
- Hydrographic network, 1956 - 2008
- Vegetation, Absent
- Buildings, Absent
- Boundaries, Absent
- Toponymy, 2004 - 2011

Detailed metadata can be found at: <http://GeoGratis.gc.ca>

For corrections, additions or comments concerning the content of this map, please contact Natural Resources Canada at: [topo@NRCan.gc.ca](mailto:topo@NRCan.gc.ca)

© 2011, Her Majesty the Queen in Right of Canada.

This map is not to be used for air or marine navigation.

Dates de validité du contenu de la carte

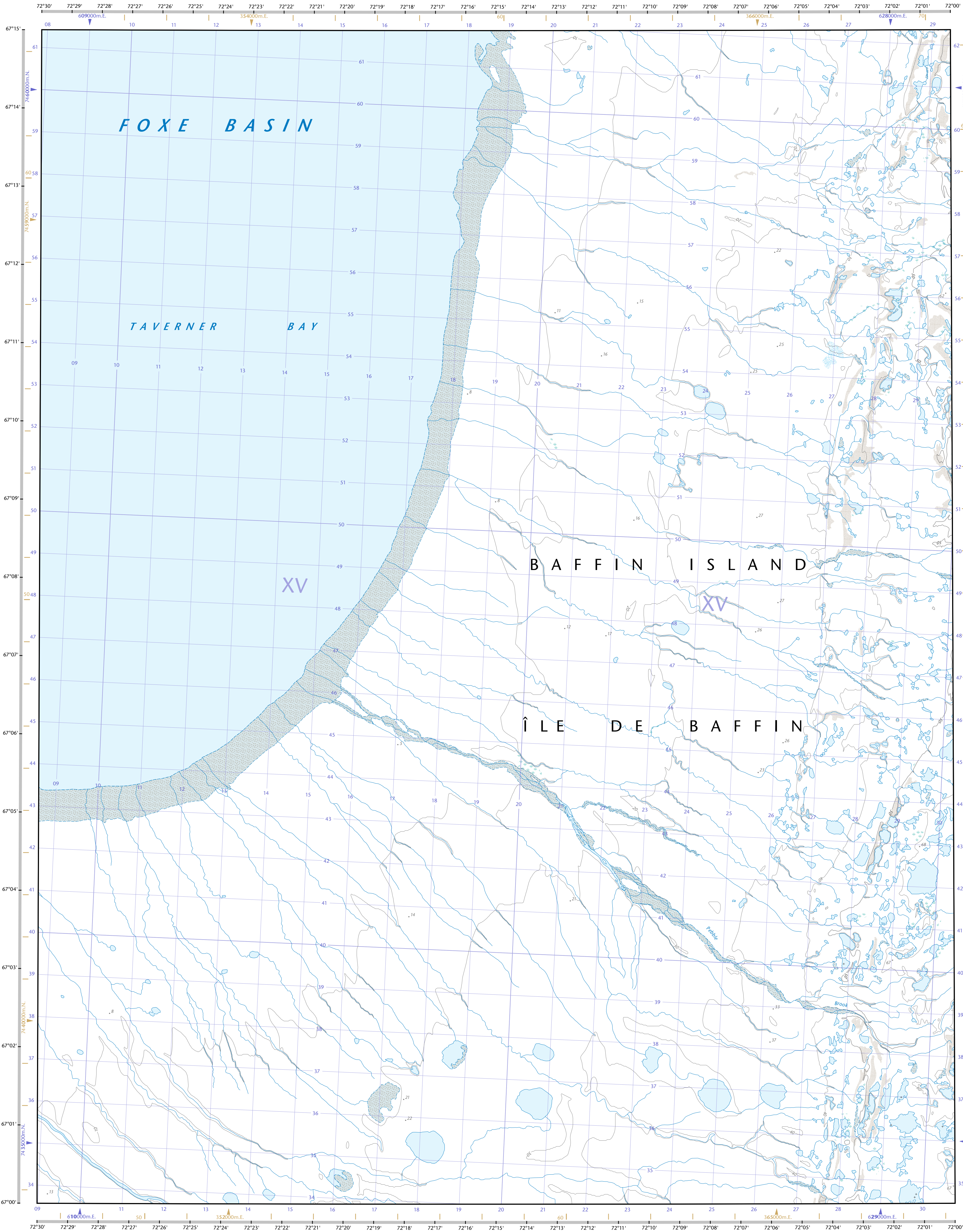
- Réseau routier, Absent
- Réseau hydrographique, 1956 - 2008
- Végétation, Absent
- Bâtiments, Absent
- Limites, Absent
- Toponymie, 2004 - 2011

Consultez les métadonnées détaillées sur: <http://GeoGratis.gc.ca>

Pour toutes corrections, additions ou commentaires concernant le contenu de cette carte, veuillez contacter Ressources naturelles Canada par courriel électronique à: [cartes.topo@NRCan.gc.ca](mailto:cartes.topo@NRCan.gc.ca)

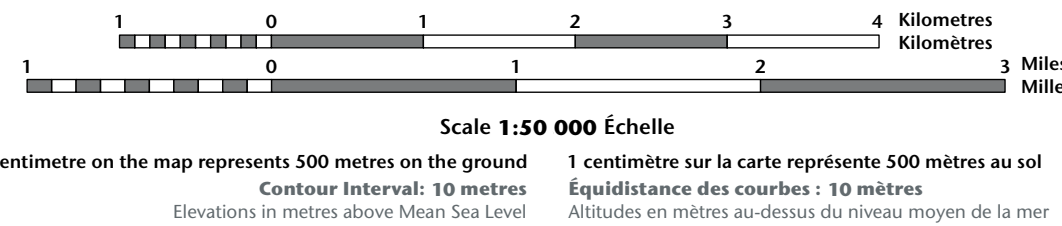
© 2011, Sa Majesté la Reine du chef du Canada.

Cette carte ne doit pas être utilisée pour la navigation aérienne ou maritime.



NO TITLE

Nunavut



Use diagram only to obtain numerical values  
Approximate Mean Destination 2011  
Annual change decreasing 31.8°  
N° utiliser le diagramme que pour obtenir les valeurs numériques  
Déclinaison moyenne approximative au centre de la carte en 2011  
Variation annuelle décroissante 31.8°

33°54' (592 mils)  
2°32' (44 mils)  
True North/Mag. North  
Grid North/Mag. North

100 000 metre Square  
Identification du carré de 100 000 mètres  
Zone 18  
Grid Zone Designation  
18W  
Designation de la zone du quadrillage

Transverse Mercator Projection  
Projection transverse de Mercator  
North American Datum 1983  
Système de référence nord-américain 1983  
1000 metres Universal Transverse Mercator Grid  
Quadrillage universel transverse de Mercator de 1000 mètres

A tutorial on how to estimate position from the UTM grid can be found at: <http://maps.NRCan.gc.ca/topo101>  
Consultez le tutoriel sur la manière d'estimer la position à partir de la grille UTM sur: <http://cartes.NRCan.gc.ca/topo101>

For magnetic declination information, visit: <http://gc.mtcan.gc.ca/geomag>  
Pour l'information sur la déclinaison magnétique, visitez: <http://gc.mtcan.gc.ca/geomag>

Printed map / Carte imprimée  
Cat. no. / No de cat.  
M116-2/0349P1-PDF  
ISBN 978-0-662-8884-X  
ISBN 978-0-662-46322-7

36-P/1  
SCALE  
ÉCHELLE 1:50 000  
EDITION  
ÉDITION 01  
VERSION  
VERSION 00  
Série  
Série A713

Digital map / Carte numérique  
Cat. no. / No de cat.  
M116-2/0349P1-PDF  
ISBN 978-0-662-8884-X  
ISBN 978-1-100-52760-4