

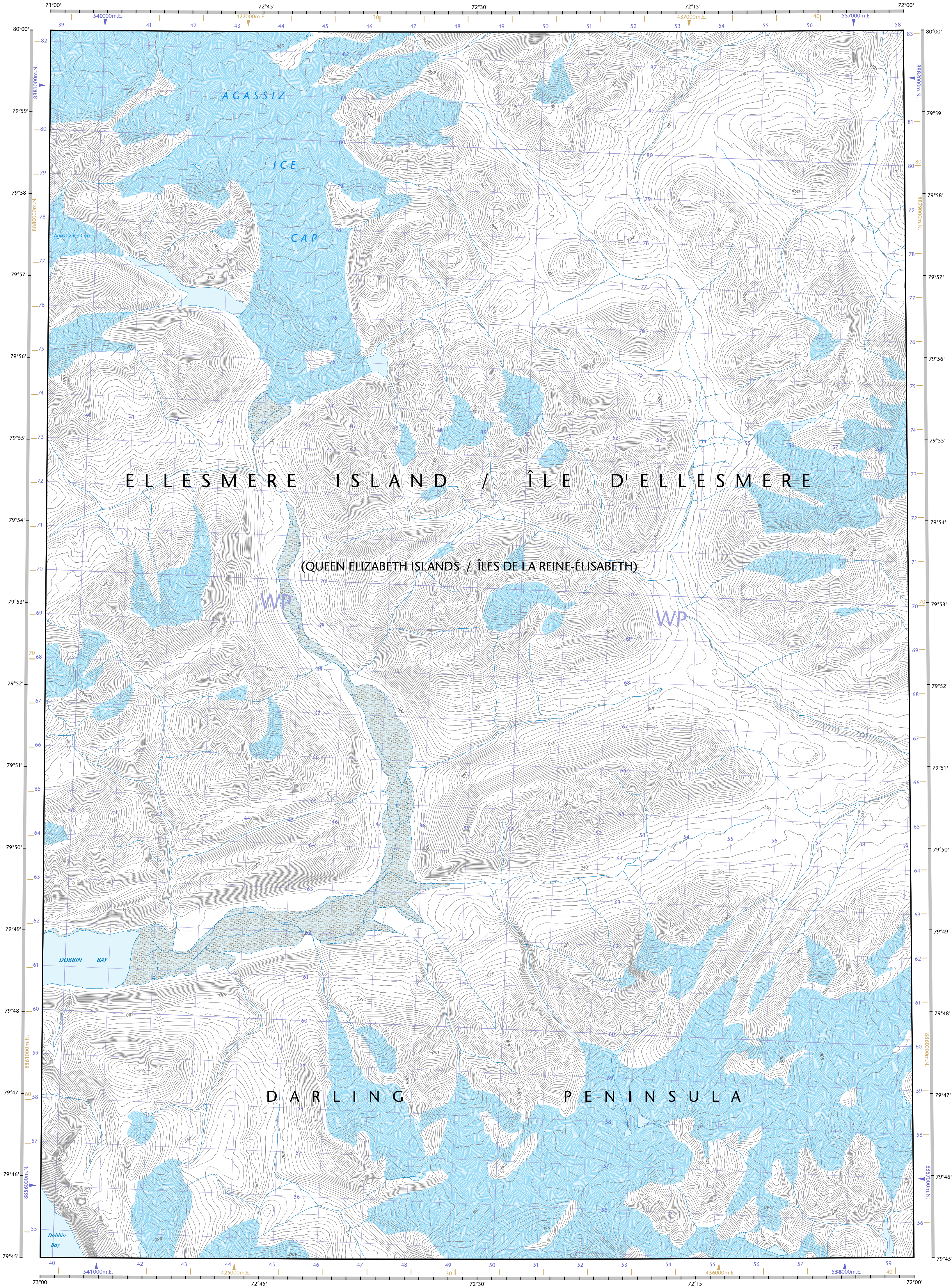
La copie papier de cette carte respecte les normes de qualité d'impression de Ressources naturelles Canada quand elle porte l'étiquette holographique de l'imprimeur de cartes accrédité.

For corrections, additions or comments concerning the content of this map, please contact Natural Resources Canada at: topo.maps@NRCan.gc.ca
Visit our Web site: <http://maps.NRCan.gc.ca>

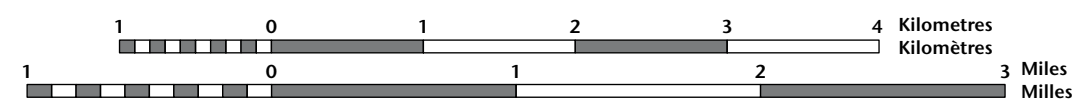
© 2012, Her Majesty the Queen in Right of Canada.
This map is not to be used for air or marine navigation.

Pour toutes corrections, additions ou commentaires concernant le contenu de cette carte, veuillez contacter Ressources naturelles Canada par courrier électronique à : cartes.topo@RNC.gc.ca
Visitez notre site Web : <http://cartes.RNC.gc.ca>

© 2012. Sa Majesté la Reine du chef du Canada.



Nunavut



1 centimetre on the map represents 500 metres on the ground
Contour Interval: 20 metres
Elevations in metres above Mean Sea Level
Contours on or surrounding glaciers are approximate

For magnetic declination information, visit: <http://gsc.nrcan.gc.ca/geomag>

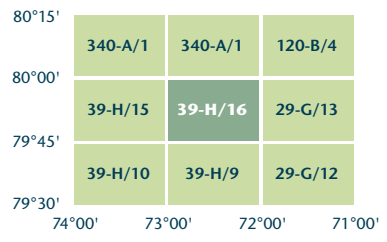
The magnetic compass may be erratic in this region.
La boussole sera peut-être instable dans cette région.

Brown numbered ticks indicate the 1000 meter

Les amorces brunes
représentent le quadrillage
U.T.M. de 1000 mètres

A tutorial on how to estimate position from
www.bas.ac.uk/staff/steffen/bottom-up-course-MPCnn.pdf

Consultez le tutoriel sur la manière d'évaluer à partir de la grille UTM sur : <http://cartes.RégionLorraine.fr>



Cat. no. No de cat.
M116-2/039H16
ISSN 1915-884X
ISBN 978-0-660-66525-2

39-H/16
SCALE
ÉCHELLE **1:50 000**
EDITION
ÉDITION **01** VERSION **00**
SERIES
SÉRIE **A713**

ISSN 1915-8858
ISBN 978-1-100-52914-1