
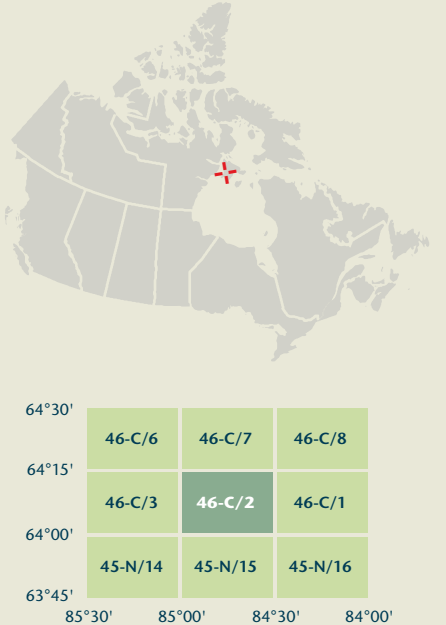




IVITAARULIK LAKE

Nunavut



Produced on March 11, 2011, by the Centre for Topographic Information, Natural Resources Canada. Établi le 11 mars 2011, par le Centre d'information topographique, Ressources naturelles Canada.

The paper copy of this map meets the print quality standards of Natural Resources Canada when it bears a Certified Map Printer holographic label.

La copie papier de cette carte respecte les normes de qualité d'impression de Ressources naturelles Canada quand elle porte l'étiquette holographique de l'imprimeur de cartes accrédité.

Map content validity dates

- Road network, 2006
- Hydrographic network, 1978-2006
- Vegetation, Absent
- Buildings, Absent
- Boundaries, 2010
- Toponymy, 2004-2011

Detailed metadata can be found at: <http://GeoGratis.gc.ca>

For corrections, additions or comments concerning the content of this map, please contact Natural Resources Canada at: topo@NRCan.gc.ca

© 2011, Her Majesty the Queen in Right of Canada.

This map is not to be used for air or marine navigation.

Dates de validité du contenu de la carte

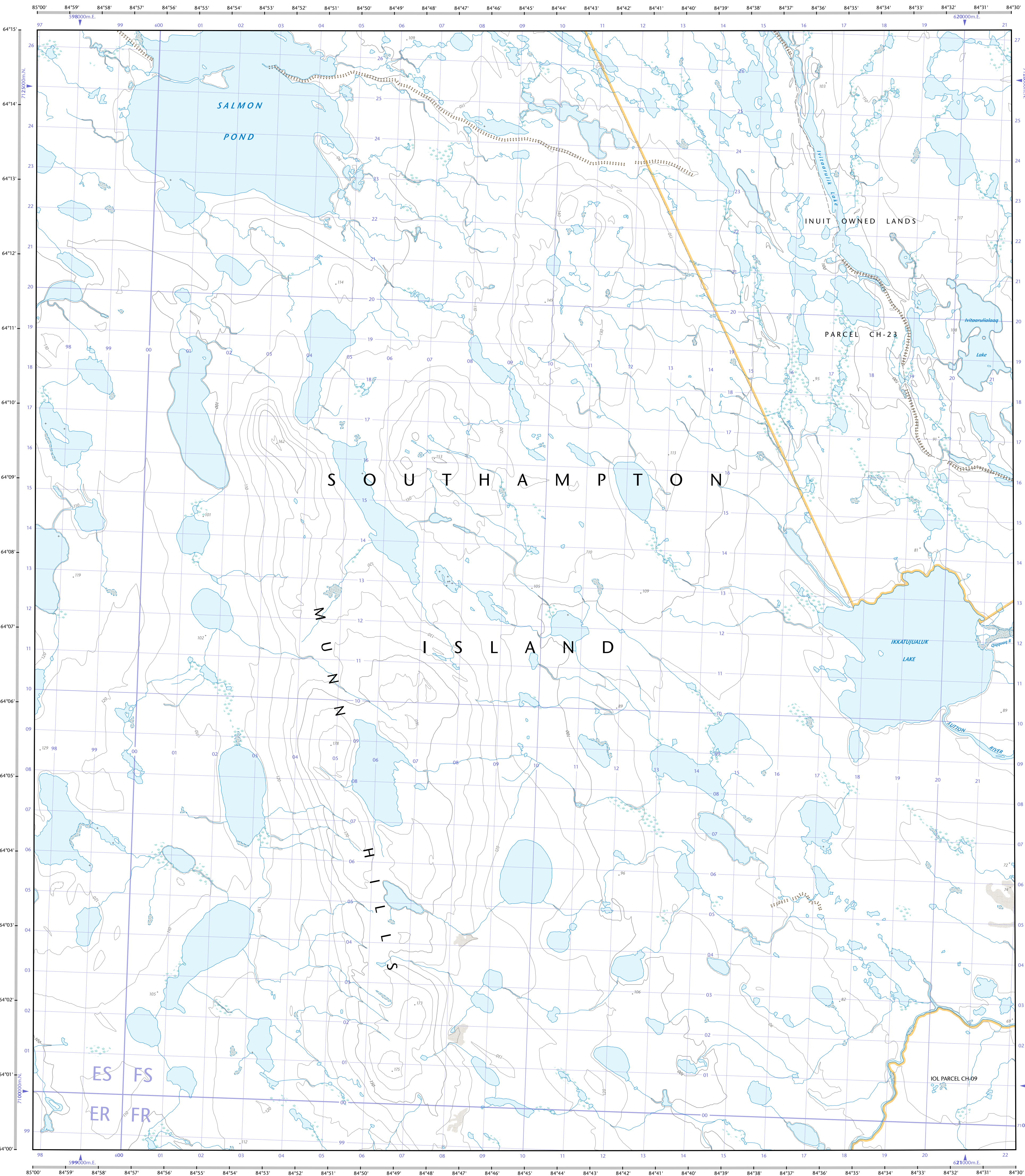
- Réseau hydrographique, 1978-2006
- Végétation, Absent
- Bâtiments, Absent
- Limites, 2010
- Toponymie, 2004-2011

Consultez les métadonnées détaillées sur: <http://GeoGratis.gc.ca>

Pour toutes corrections, additions ou commentaires concernant le contenu de cette carte, veuillez contacter Ressources naturelles Canada par courriel électronique à: topo@NRCan.gc.ca

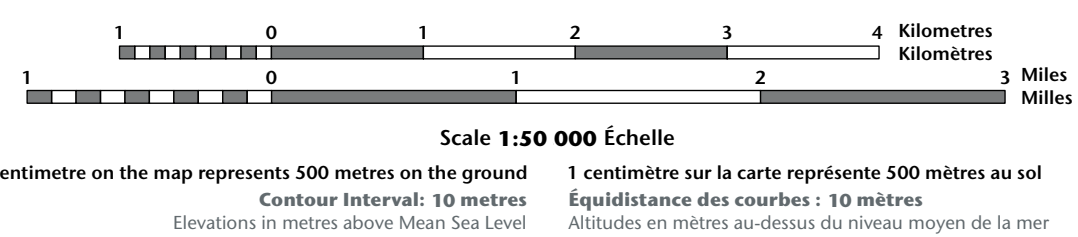
© 2011, Sa Majesté la Reine du chef du Canada.

Cette carte ne doit pas être utilisée pour la navigation aérienne ou maritime.



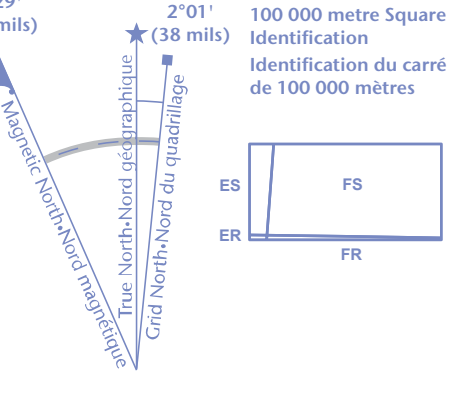
IVITAARULIK LAKE

Nunavut



Use diagram only to obtain numeric values. Approximate Mean Declination 2011 for centre of map. Annual change decreasing 14.5".

For magnetic declination information, visit: <http://gc.mnrcan.gc.ca/geomag>



Transverse Mercator Projection. Approximate Mean Declination 2011 for centre of map.

1000 metre Universal Transverse Mercator Grid.

A tutorial on how to estimate position from the UTM grid can be found at: <http://maps.NRCan.gc.ca/topo101>

IVITAARULIK LAKE

Nunavut

IVITAARULIK LAKE

Nunavut