


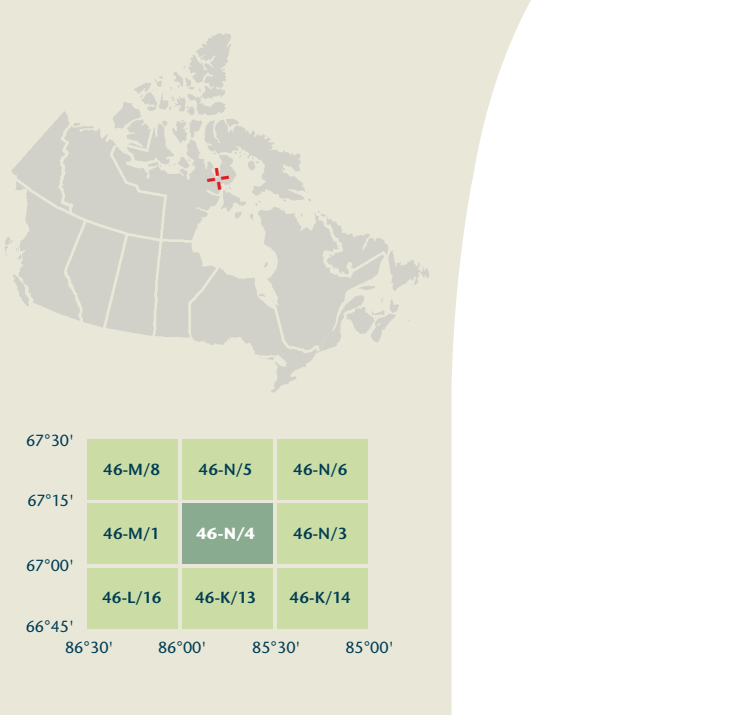
46-N/4



46-N/4 SCALE 1:50 000 EDITION 02

NO TITLE

Nunavut



Natural Resources Canada Ressources naturelles Canada



Produced on March 02, 2010, by the Centre for Topographic Information, Natural Resources Canada. Établie le 2 mars 2010, par le Centre d'information topographique, Ressources naturelles Canada.

The paper copy of this map meets the print quality standards of Natural Resources Canada when it bears a Certified Map Printer holographic label.

La copie papier de cette carte respecte les normes de qualité d'impression de Ressources naturelles Canada quand elle porte l'étiquette holographique de l'imprimeur de cartes accrédité.

Map content validity dates: Réseau routier, Absent; Hydrographic network, 1956 - 2001; Vegetation, Absent; Buildings, Absent; Limits, 2009; Toponymy, 2004 - 2005.

Consultez les métadonnées détaillées sur: <http://GeoGratis.gc.ca>

For corrections, additions or comments concerning the content of this map, please contact Natural Resources Canada at: [topo.maps@NRCan.gc.ca](mailto:topo.maps@NRCan.gc.ca)

© 2010, Her Majesty the Queen in Right of Canada.

This map is not to be used for air or marine navigation.

Dates de validité du contenu de la carte: Réseau routier, Absent; Réseau hydrographique, 1956 - 2001; Végétation, Absent; Bâtiments, Absent; Limites, 2009; Toponymie, 2004 - 2005.

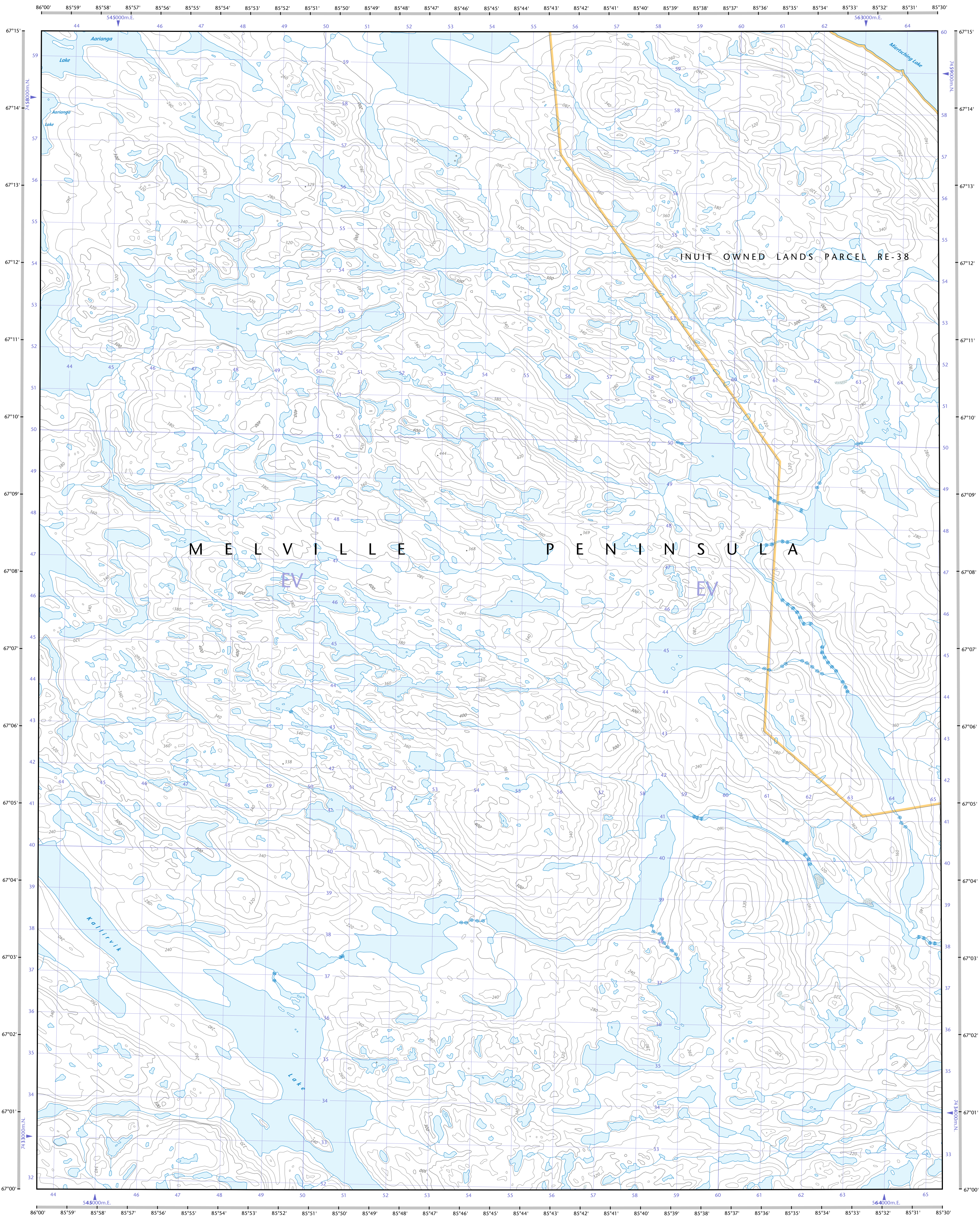
Consultez les métadonnées détaillées sur: <http://GeoGratis.gc.ca>

Pour toutes corrections, additions ou commentaires concernant le contenu de cette carte, veuillez contacter Ressources naturelles Canada par courriel électronique à: [cartes.topo@NRCan.gc.ca](mailto:cartes.topo@NRCan.gc.ca)

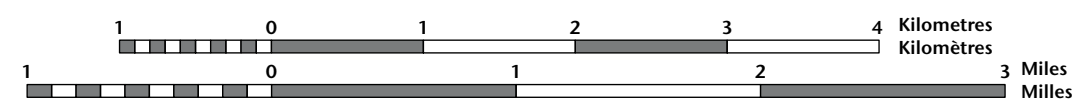
© 2010, Sa Majesté la Reine du chef du Canada.

Cette carte ne doit pas être utilisée pour la navigation aérienne ou maritime.

Canada



NO TITLE Nunavut



1 centimetre on the map represents 500 metres on the ground. Échelle: 1 centimètre sur la carte représente 500 mètres au sol.

Use diagram only to obtain numeric values. Approximate Mean Destination 2010 for centre of map. Annual change decreasing 23.4".

For magnetic declination information, visit: <http://gc.maps.NRCan.gc.ca/gpmag>

The magnetic compass may be erratic in this region.

23°51' (416 mls) 1°09' (20 mls)

100 000 metre Square

Transverse Mercator Projection. Projection transverse de Mercator. North American Datum 1983. Système de référence nord-américain 1983.

1000 metre Universal Transverse Mercator Grid. 1000 mètre Grille universelle transverse de Mercator.

A tutorial on how to estimate position from the UTM grid can be found at: <http://maps.NRCan.gc.ca/topo101>

46-N/4 SCALE 1:50 000 EDITION 02

46-N/4 SCALE 1:50 000 EDITION 02

Digital map / Carte imprimée

46-N/4 SCALE 1:50 000 EDITION 02

46-N/4 SCALE 1:50 000 EDITION 02

Digital map / Carte imprimée