

Produced on February 03, 2010, by the Centre for Topographic Information, Natural Resources Canada.
Établie le 3 février 2010, par le Centre d'information topographique, Ressources naturelles Canada.

The paper copy of this map meets the print quality standards of Natural Resources Canada when it bears a Certified Map Printer holographic label.

La copie papier de cette carte respecte les normes de qualité d'impression de Ressources naturelles Canada quand elle porte l'étiquette holographique de l'imprimeur de cartes accrédité.

Map content validity dates

- Road network, Absent
- Hydrographic network, 1958 - 2001
- Vegetation, Absent
- Buildings, Absent
- Limits, 2010
- Toponymy, 2004 - 2009

Detailed metadata can be found at: <http://CanCerts.gc.ca>

For corrections, additions or comments concerning the content of this map, please contact Natural Resources Canada at: topo@NRCan.gc.ca

Visit our Web site: <http://maps.NRCan.gc.ca>

© 2010, Her Majesty the Queen in Right of Canada.

This map is not to be used for air or marine navigation.

Dates de validité du contenu de la carte

- Réseau routier, Absent
- Réseau hydrographique, 1958 - 2001
- Végétation, Absent
- Bâtiements, Absent
- Limites, 2010
- Toponymie, 2004 - 2009

Consultez les métadonnées détaillées sur: <http://CanCerts.gc.ca>

Pour toutes corrections, additions ou commentaires concernant le contenu de cette carte, veuillez contacter Ressources naturelles Canada par courriel électronique à: cartes.topo@NRCan.gc.ca

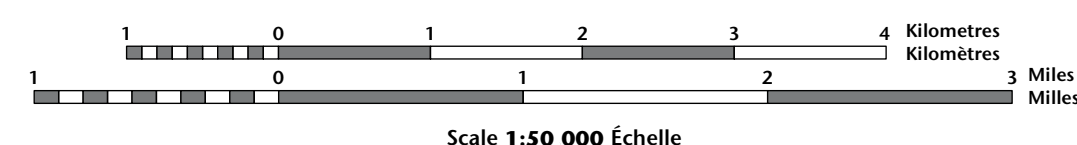
Visitez notre site Web: <http://cartes.NRCan.gc.ca>

© 2010, Sa Majesté la Reine du chef du Canada.

Cette carte ne doit pas être utilisée pour la navigation aérienne ou maritime.

AUTRIDGE BAY

Nunavut

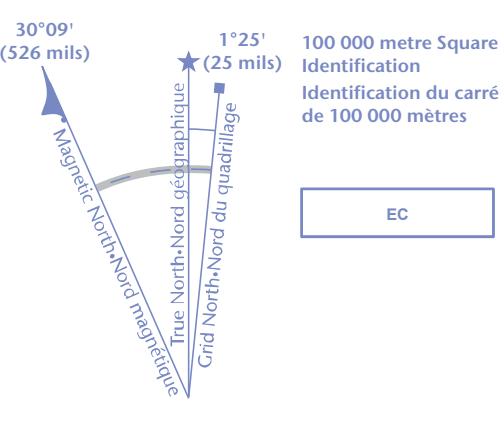


1 centimetre on the map represents 500 metres on the ground
Centimètre sur la carte représente 500 mètres sur le sol
Elevations in metres above Mean Sea Level
Altitudes en mètres au-dessus du niveau moyen de la mer

Use diagram only to obtain numeric values
Approximate Mean Declination 2010
for centre of map
Annual change decreasing 35.9"
N'utiliser le diagramme que pour obtenir
les valeurs numériques
Déclinaison moyenne approximative
au centre de la carte en 2010
Variation annuelle décroissante 35.9"

For magnetic declination information,
visit: <http://gsc.nrcan.gc.ca/gomg>
Pour l'information sur la déclinaison magnétique,
visitez: <http://gsc.nrcan.gc.ca/gomg>

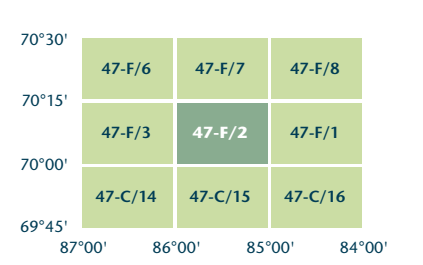
The magnetic compass may be erratic in this region
La boussole sera peut-être instable dans cette région



Transverse Mercator Projection
Projection transverse de Mercator
North American Datum 1983
Système de référence nord-américain 1983

1000 metre Universal Transverse
Mercator Grid
Grille Zone
Designation
Designation de la
zone du quadrillage

A tutorial on how to estimate position from the UTM
grid can be found at: <http://maps.NRCan.gc.ca/topo101>
Consultez le tutoriel sur la manière d'évaluer la position
à partir de la grille UTM sur: <http://cartes.NRCan.gc.ca/topo101>



Printed map / Carte imprimée
Cat. no. / No de cat.
M116-2/04702 PDF
ISBN 978-1-55148-884-8
ISBN 978-0-660-64486-8

Digital map / Carte numérique
Cat. no. / No de cat.
M116-2/04702 PDF
ISBN 978-1-55148-884-8
ISBN 978-0-660-64486-8