

Produced on March 28, 2012, by the Centre for Topographic Information, Natural Resources Canada.

Établi le 28 mars 2012, par le Centre d'information topographique, Ressources naturelles Canada.

The paper copy of this map meets the print quality standards of Natural Resources Canada when it bears a Certified Map Printer holographic label.

La copie papier de cette carte respecte les normes de qualité d'impression de Ressources naturelles Canada quand elle porte l'étiquette holographique de l'imprimeur de cartes accrédité.

Map content validity dates

- Road network, Absent
- Hydrographic network, 2007
- Vegetation, Absent
- Buildings, Absent
- Boundaries, 2010
- Toponymy, 2011 - 2012

Detailed metadata can be found at: <http://GeoGratis.gc.ca>

For corrections, additions or comments concerning the content of this map, please contact Natural Resources Canada at: topo@NRCan.gc.ca

© 2012, Her Majesty the Queen in Right of Canada.

This map is not to be used for air or marine navigation.

Dates de validité du contenu de la carte

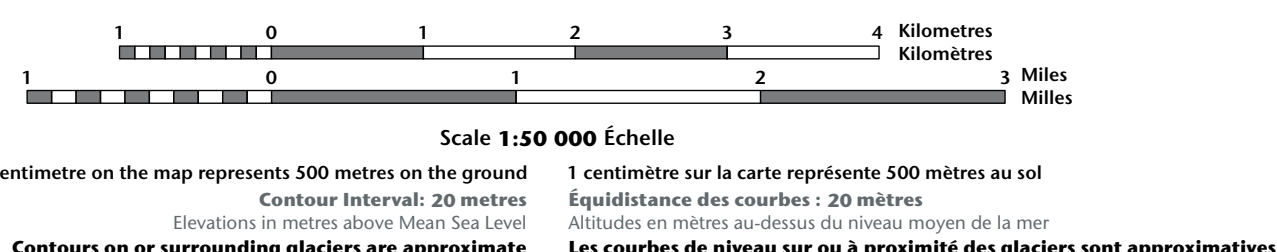
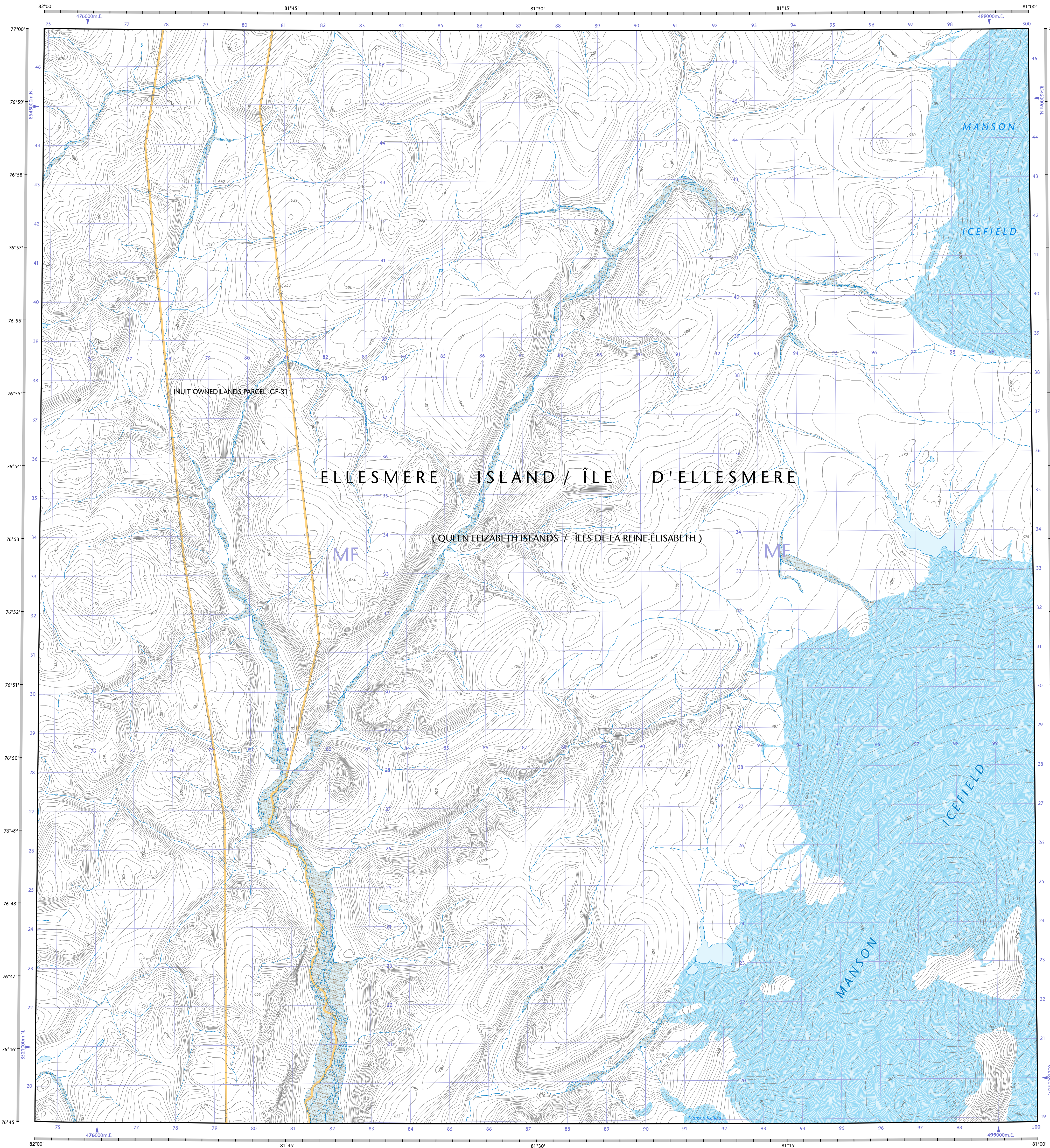
- Réseau routier, Absent
- Réseau hydrographique, 2007
- Végétation, Absent
- Bâtiments, Absent
- Limites, 2010
- Toponymie, 2011 - 2012

Consultez les métadonnées détaillées sur: <http://GeoGratis.gc.ca>

Pour toutes corrections, additions ou commentaires concernant le contenu de cette carte, veuillez contacter Ressources naturelles Canada par courriel électronique à: cartes.topo@NRCan.gc.ca

© 2012, Sa Majesté la Reine du chef du Canada.

Cette carte ne doit pas être utilisée pour la navigation aérienne ou maritime.

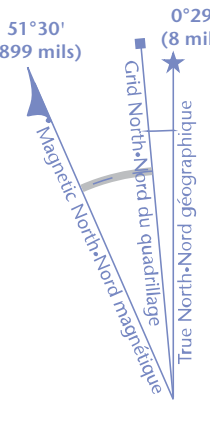


Use diagram only to obtain numeric values

Approximate Mean Destination 2012 for centre of map
Annual change decreasing 67°
N'utilisez le diagramme que pour obtenir les valeurs numériques
Déclinaison moyenne approximative au centre de la carte en 2012
Variation annuelle décroissante 67°

For magnetic declination information, visit: <http://gc.ca/mag>
Consultez le contenu de la carte pour obtenir la déclinaison magnétique, visitez: <http://gc.ca/mag>

The magnetic compass may be erratic in this region



100 000 metre Square

Identification du carré de 100 000 mètres

MF

Transverse Mercator Projection

Projection transverse de Mercator
North American Datum 1983
Système de référence nord-américain 1983

1000 metre Universal Transverse Mercator Grid

Zone 17

Designation of the zone of the quadrangle

A tutorial on how to estimate position from the UTM grid can be found at: <http://maps.NRCan.gc.ca/topo101>
Consultez le contenu de la carte pour obtenir la position à partir de la grille UTM sur: <http://cartes.NRCan.gc.ca/topo101>

77°15'

49-D/3

49-D/2

49-D/1

77°00'

49-A/14

49-A/13

49-A/16

76°45'

49-A/11

49-A/10

49-A/9

76°30'

82°00'

81°00'

80°00'

49-A/15

SCALE 1:50 000

EDITION 01

VERSION 00

SERIE A713

Printed map / Carte imprimée

Cat. no. / No de cat.

M116-2/049A15

ISBN 978-0-600-00000-0

ISBN 978-0-600-00000-0

ISBN 978-0-600-00000-0

ISBN 978-0-600-00000-0

ISBN 978-0-600-00000-0