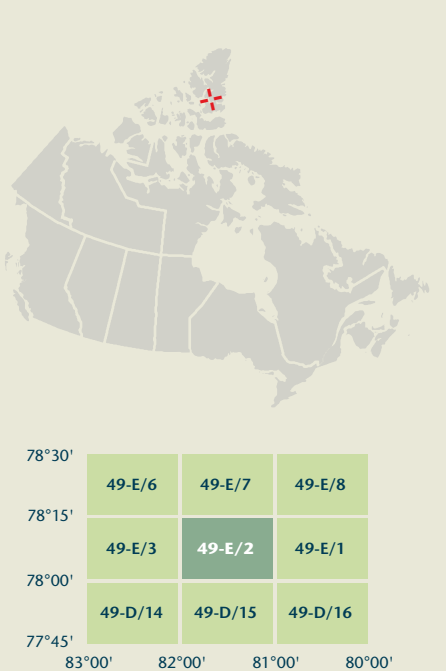




YATES LAKE

Nunavut



Produced on August 24, 2011, by the Centre for Topographic Information, Natural Resources Canada.

Établi le 24 août 2011, par le Centre d'information topographique, Ressources naturelles Canada.

The paper copy of this map meets the print quality standards of Natural Resources Canada when it bears a Certified Map Printer holographic label.

La copie papier de cette carte respecte les normes de qualité d'impression de Ressources naturelles Canada quand elle porte l'étiquette holographique de l'imprimeur de cartes accrédité.

Map content validity dates

- Road network, Absent
- Hydrographic network, 2009
- Vegetation, Absent
- Buildings, Absent
- Boundaries, 2010
- Toponymy, 2004-2011

Detailed metadata can be found at: <http://GeoGratis.gc.ca>For corrections, additions or comments concerning the content of this map, please contact Natural Resources Canada at: topo.mails@NRCan.gc.caVisitez notre site Web: <http://cartes.NRCan.gc.ca>

© 2011, Her Majesty the Queen in Right of Canada.

This map is not to be used for air or marine navigation.

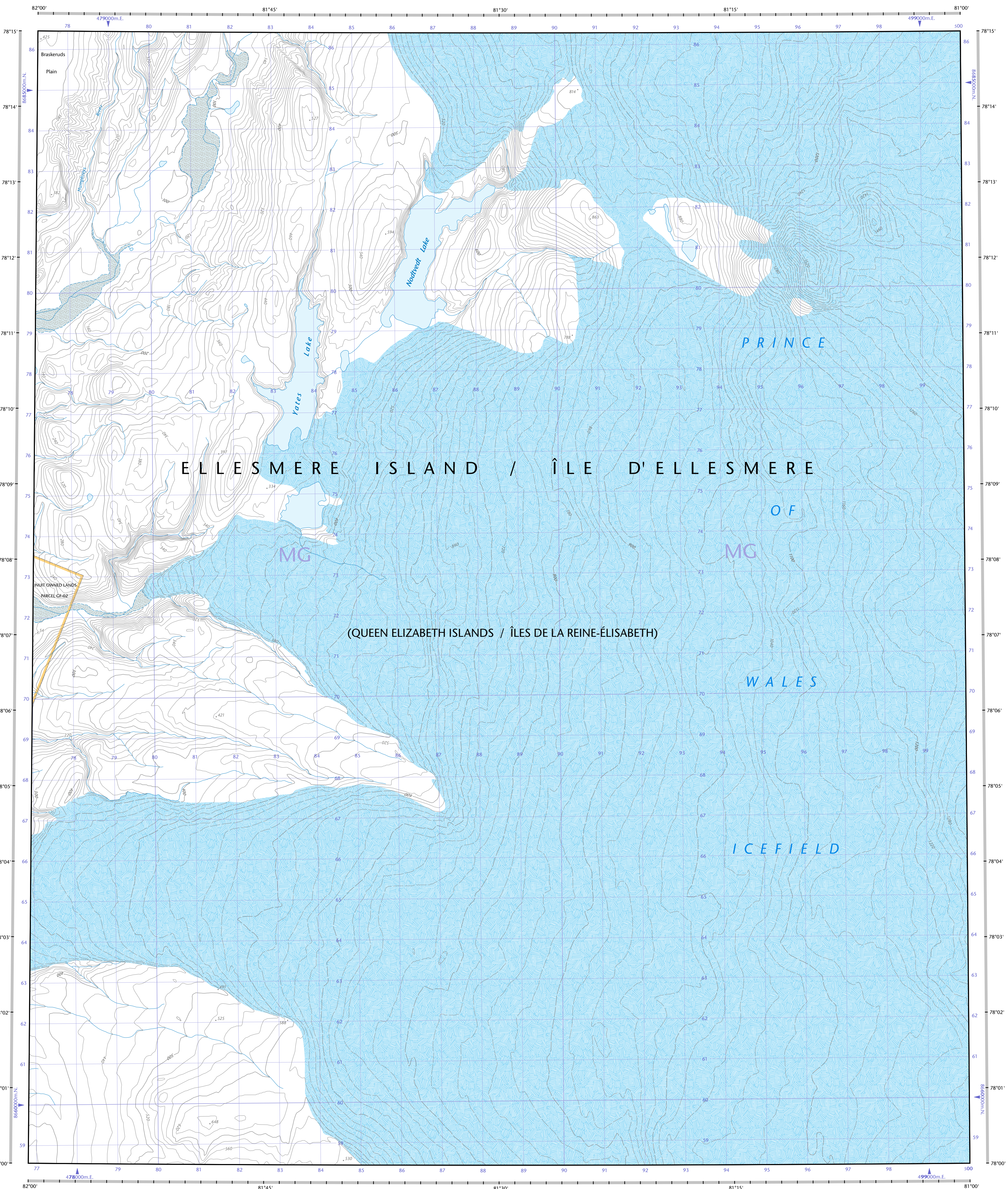
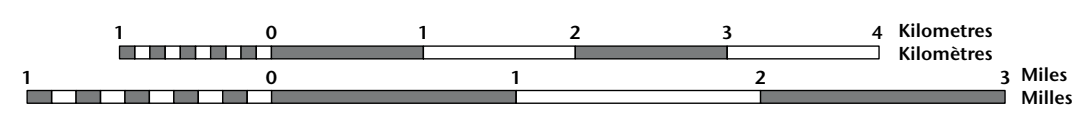
Dates de validité du contenu de la carte

- Réseau routier, Absent
- Réseau hydrographique, 2009
- Végétation, Absent
- Bâtiments, Absent
- Limites, 2010
- Toponymie, 2004-2011

Consultez les métadonnées détaillées sur: <http://GeoGratis.gc.ca>Pour toutes corrections, additions ou commentaires concernant le contenu de cette carte, veuillez contacter Ressources naturelles Canada par courriel électronique à: cartes.topo@NRCan.gc.caVisitez notre site Web: <http://cartes.NRCan.gc.ca>

© 2011, Sa Majesté la Reine du chef du Canada.

Cette carte ne doit pas être utilisée pour la navigation aérienne ou maritime.

YATES LAKE
Nunavut

1 centimetre on the map represents 500 metres on the ground
Échelle 1:50 000
1 centimètre sur la carte représente 500 mètres au sol
Équidistance des courbes : 20 mètres
Altitudes en mètres au-dessus du niveau moyen de la mer
Les courbes de niveau sur ou à proximité des glaciers sont approximatives

Use diagram only to obtain numeric values

Approximate Mean Destination 2011

for centre of map

Annual change decreasing 73°

N° utiliser le diagramme que pour obtenir les valeurs numériques

Déclinaison moyenne approximative au centre de la carte en 2011

Variation annuelle décroissante 73°

For magnetic declination information, visit: <http://gc.ca/mag>Pour l'information sur la déclinaison magnétique, visitez: <http://gc.ca/mag>

100 000 metre Square

Identification du carré de 100 000 mètres

Zone 17

Grid Zone Designation

17X

Quadrillage universel transverse de Mercator de 100000 mètres

Designation de la zone du quadrillage

A tutorial on how to estimate position from the UTM grid can be found at: <http://maps.NRCan.gc.ca/topo101>Consultez le tutoriel sur la manière d'évaluer la position à partir de la grille UTM sur: <http://cartes.NRCan.gc.ca/topo101>

Transverse Mercator Projection

Projection transverse de Mercator

North American Datum 1983

Système de référence nord-américain 1983

10000 metre Universal Transverse Mercator Grid

Grille Zone Designation

Zone 17X

Designation de la zone du quadrillage

A tutorial on how to estimate position from the UTM grid can be found at: <http://maps.NRCan.gc.ca/topo101>Consultez le tutoriel sur la manière d'évaluer la position à partir de la grille UTM sur: <http://cartes.NRCan.gc.ca/topo101>

49-E/6

49-E/7

49-E/8

49-E/3

49-E/2

49-E/1

49-D/14

49-D/15

49-D/16

49-D/17

49-D/18

49-D/19

49-D/20

49-D/21

49-D/22

49-D/23

49-D/24

49-D/25

49-D/26

49-D/27

49-D/28

49-D/29

49-D/30

49-D/31

49-D/32

49-D/33

49-D/34

49-D/35

49-D/36

49-D/37

49-D/38

49-D/39

49-D/40

49-D/41

49-D/42

49-D/43

49-D/44

49-D/45

49-D/46

49-D/47

49-D/48

49-D/49

49-D/50

49-D/51

49-D/52

49-D/53

49-D/54

49-D/55

49-D/56

49-D/57

49-D/58

49-D/59

49-D/60

49-D/61

49-D/62

49-D/63

49-D/64

49-D/65

49-D/66

49-D/67

49-D/68

49-D/69

49-D/70

49-D/71

49-D/72

49-D/73

49-D/74

49-D/75

49-D/76

49-D/77

49-D/78

49-D/79

49-D/80

49-D/81

49-D/82

49-D/83

49-D/84

49-D/85

49-D/86

49-D/87

49-D/88

49-D/89

49-D/90

49-D/91

49-D/92

49-D/93

49-D/94

49-D/95

49-D/96

49-D/97

49-D/98

49-D/99

49-D/100

49-D/101

49-D/102

49-D/103

49-D/104

49-D/105

49-D/106

49-D/107

49-D/108

49-D/109

49-D/110

49-D/111

49-D/112

49-D/113

49-D/114

49-D/115

49-D/116

49-D/117

49-D/118

49-D/119

49-D/120

49-D/121

49-D/122

49-D/123

49-D/124

49-D/125

49-D/126

49-D/127

49-D/128

49-D/129

49-D/130

49-D/131

49-D/132

49-D/133

49-D/134

49-D/135

49-D/136

49-D/137

49-D/138

49-D/139

49-D/140

49-D/141

49-D/142

49-D/143

49-D/144

49-D/145

49-D/146

49-D/147

49-D/148

49-D/149

49-D/150

49-D/151

49-D/152

49-D/153

49-D/154

49-D/155

49-D/156

49-D/157

49-D/158

49-D/159

49-D/160

49-D/161

49-D/162

49-D/163

49-D/164

49-D/165

49-D/166

49-D/167

49-D/168

49-D/169

49-D/170

49-D/171

49-D/172

49-D/173

49-D/174

49-D/175

49-D/176

49-D/177

49-D/178

49-D/179

49-D/180

49-D/181

49-D/182

49-D/183

49-D/184

49-D/185

49-D/186

49-D/187

49-D/188

49-D/189

49-D/190

49-D/191

49-D/192

49-D/193

49-D/194

49-D/195

49-D/196

49-D/197

49-D/198

49-D/199

49-D/200

49-D/201

49-D/202

49-D/203

49-D/204

49-D/205

49-D/