

Produced on November 7, 2011, by the Centre for Topographic Information, Natural Resources Canada.

Établi le 7 novembre 2011, par le Centre d'information topographique, Ressources naturelles Canada.

The paper copy of this map meets the print quality standards of Natural Resources Canada when it bears a Certified Map Printer holographic label.

La copie papier de cette carte respecte les normes de qualité d'impression de Ressources naturelles Canada quand elle porte l'étiquette holographique de l'imprimeur de cartes accrédité.

Map content validity dates

- Road network, Absent
- Hydrographic network, 2007
- Vegetation, Absent
- Buildings, Absent
- Boundaries, 2010
- Toponymy, 2004 - 2011

Detailed metadata can be found at: <http://GeoGratis.gc.ca>

For corrections, additions or comments concerning the content of this map, please contact Natural Resources Canada at: [topo@NRCan.gc.ca](mailto:topo@NRCan.gc.ca) or visit our Web site: <http://maps.NRCan.gc.ca>

© 2011, Her Majesty the Queen in Right of Canada.

This map is not to be used for air or marine navigation.

Dates de validité du contenu de la carte

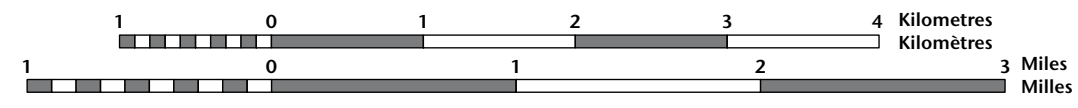
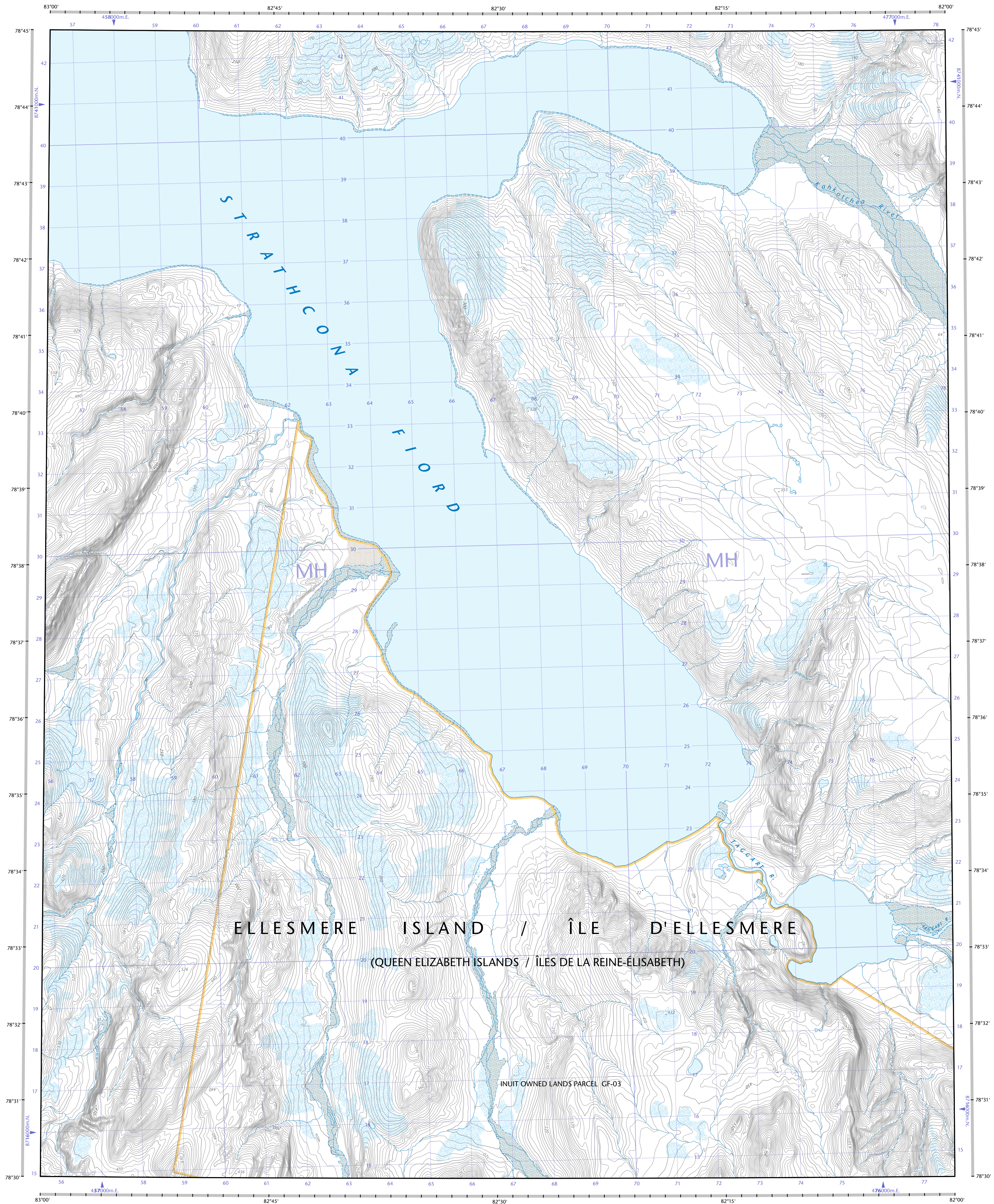
- Réseau routier, Absent
- Réseau hydrographique, 2007
- Végétation, Absent
- Bâtiments, Absent
- Limites, 2010
- Toponymie, 2004 - 2011

Consultez les métadonnées détaillées sur: <http://GeoGratis.gc.ca>

Pour toutes corrections, additions ou commentaires concernant le contenu de cette carte, veuillez contacter Ressources naturelles Canada par courriel électronique à: [cartes.topo@NRCan.gc.ca](mailto:cartes.topo@NRCan.gc.ca) ou visitez notre site Web: <http://cartes.NRCan.gc.ca>

© 2011, Sa Majesté la Reine du chef du Canada.

Cette carte ne doit pas être utilisée pour la navigation aérienne ou maritime.

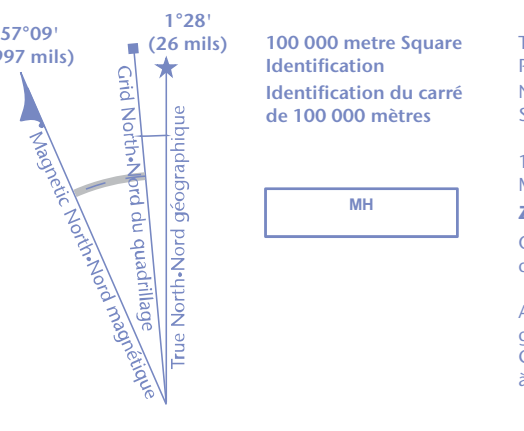


1 centimetre on the map represents 500 metres on the ground  
Échelle 1:50 000  
Elevations in metres above Mean Sea Level  
Altitudes en mètres au-dessus du niveau moyen de la mer

Use diagram only to obtain numeric values  
Approximate Mean Destination 2011  
for centre of map  
Annual change decreasing 75.9"  
N'utiliser le diagramme que pour obtenir les valeurs numériques  
Déclinaison moyenne approximative au centre de la carte en 2011  
Variation annuelle décroissante 75.9"

For magnetic declination information, visit: <http://gc.mcg.gc.ca/gpmag>  
Pour l'information sur la déclinaison magnétique, visitez: <http://gc.mcg.gc.ca/gpmag>

The magnetic compass may be erratic in this region  
La boussole sera peut-être instable dans cette région



Transverse Mercator Projection  
Projection transverse de Mercator  
North American Datum 1983  
Système de référence nord-américain 1983  
1000 metre Universal Transverse Mercator Grid  
Zone 17  
Quadrillage universel transverse de Mercator de 1000 mètres  
Zone 17

A tutorial on how to estimate position from the UTM grid can be found at: <http://maps.NRCan.gc.ca/topo101>  
Consultez le tutoriel sur la manière d'évaluer la position à partir de la grille UTM sur: <http://cartes.NRCan.gc.ca/topo101>

The magnetic compass may be erratic in this region  
La boussole sera peut-être instable dans cette région

79°00' 49-E/13 49-E/14 49-E/15  
78°45' 49-E/12 49-E/11 49-E/10  
78°30' 49-E/5 49-E/6 49-E/7  
78°15' 84°00' 83°00' 82°00' 81°00'

Printed map / Carte imprimée  
Cat. no. / No de cat.  
M116-2/049E11  
ISBN 978-0-660-66670-9

Digital map / Carte numérique  
Cat. no. / No de cat.  
M116-2/049E11-PDF  
ISBN 978-0-660-66670-9

49-E/11  
SCALE 1:50 000  
EDITION 01  
SÉRIE A713

Printed map / Carte imprimée  
Cat. no. / No de cat.  
M116-2/049E11  
ISBN 978-0-660-66670-9

Digital map / Carte numérique  
Cat. no. / No de cat.  
M116-2/049E11-PDF  
ISBN 978-0-660-66670-9