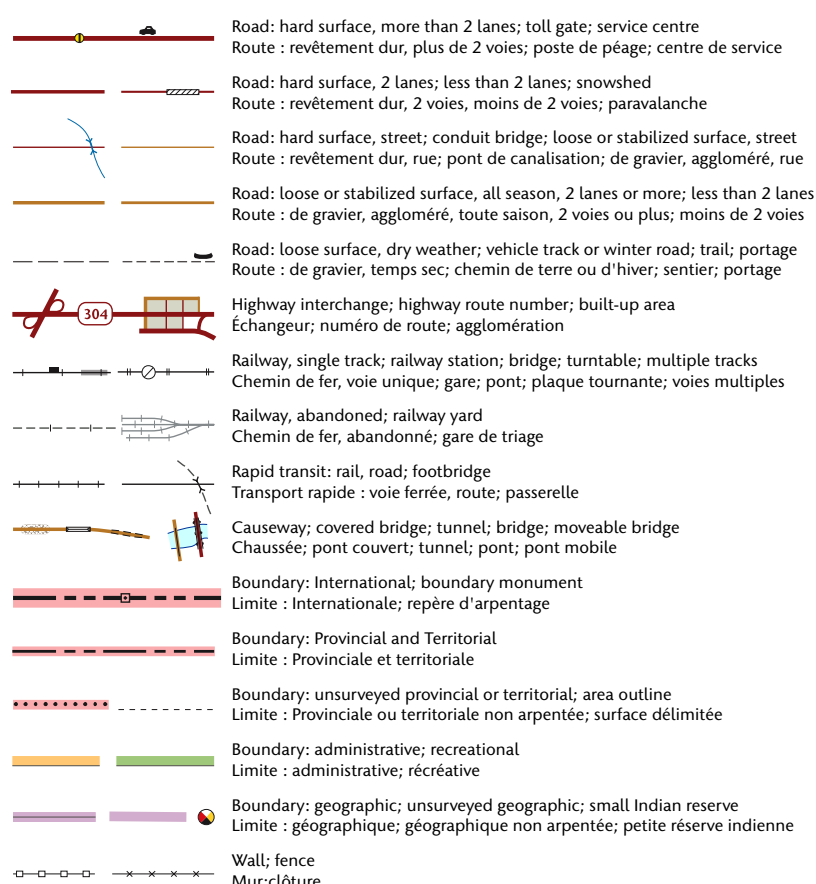



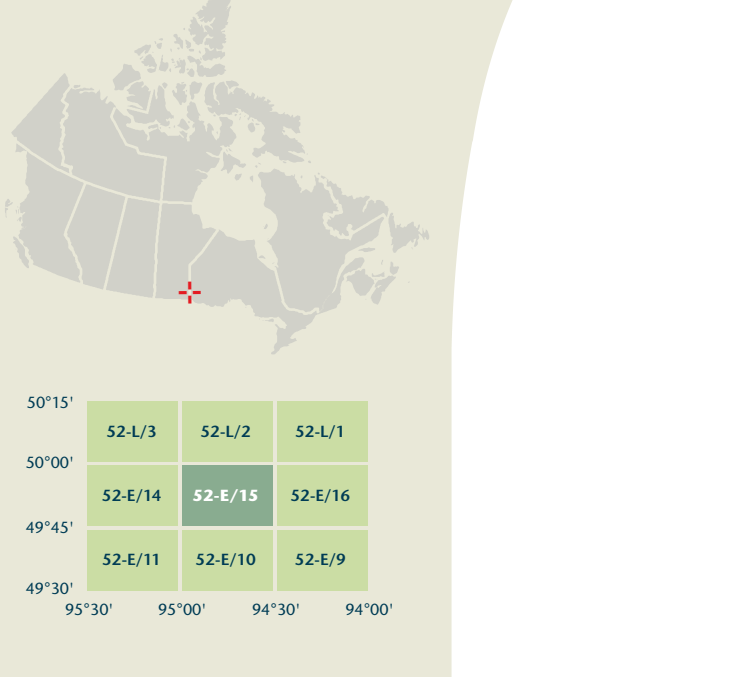
52-E/15



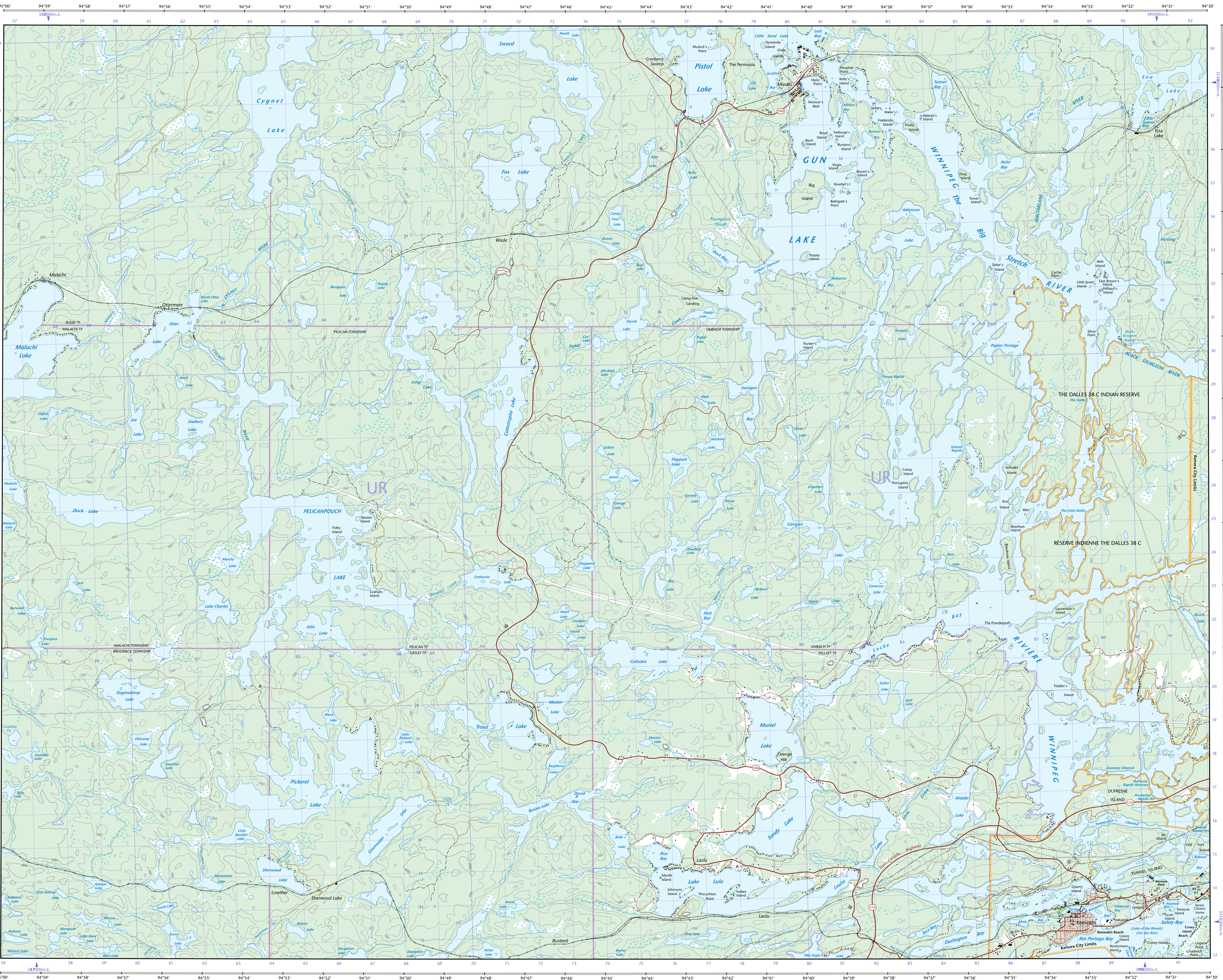
52-E/15 SCALE 1:50 000 EDITION 04

KEEWATIN

Ontario



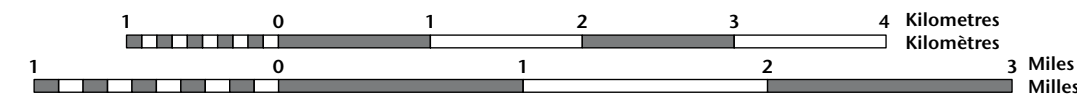
Natural Resources Canada Ressources naturelles Canada



KEEWATIN

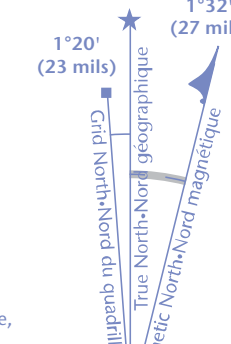
Ontario

KENORA DISTRICT



1 centimetre on the map represents 500 metres on the ground  
Elevations in metres above Mean Sea Level  
1 centimètre sur la carte représente 500 mètres au sol  
Équidistance des courbes : 20 mètres  
Altitudes en mètres au-dessus du niveau moyen de la mer

Use diagram only to obtain numeric values  
Approximate Mean Destination 2009  
for centre of map  
Annual change decreasing 6.6°  
N'utiliser le diagramme que pour obtenir  
les valeurs numériques  
Déclinaison moyenne approximative  
au centre de la carte en 2009  
Variation annuelle décroissante 6.6°



100 000 metre Square  
Identification du carré de 100 000 mètres  
Transverse Mercator Projection  
Approximate Mean Destination 2009  
North American Datum 1983  
Système de référence nord-américain 1983  
1000 metre Universal Transverse  
Mercator  
Zone 15  
Quadrillage universel transverse  
de Mercator de 1000 mètres  
Designation de la  
zone du quadrillage

A tutorial on how to estimate position from the UTM  
grid can be found at: <http://maps.NRCan.gc.ca/topo101>  
Consultez le tutoriel sur la manière d'estimer la position  
à partir de la grille UTM sur : <http://cartes.NRCan.gc.ca/topo101>

Printed map / Carte imprimée  
Cat. no. / No de cat.  
M116-2/032515-PDF  
ISBN 978-0-9715-8884-8  
ISBN 978-0-662-64063-1

Digital map / Carte numérique  
Cat. no. / No de cat.  
M116-2/032515-PDF  
ISBN 978-0-9715-8884-8  
ISBN 978-0-662-64063-1

Produced on November 25, 2009, by the Centre for  
Topographic Information, Natural Resources Canada.  
Établi le 25 novembre 2009, par le Centre d'information  
topographique, Ressources naturelles Canada.

The paper copy of this map meets the print quality  
standards of Natural Resources Canada when it  
bears a Certified Map Printer holographic label.

La copie papier de cette carte respecte les normes de  
qualité d'impression de Ressources naturelles Canada  
quand elle porte l'étiquette holographique de l'imprimeur  
de cartes accrédité.

Map content validity dates  
• Road network, 1990 - 2008  
• Hydrographic network, 1990 - 1992  
• Vegetation, 1990  
• Buildings, 1990  
• Boundaries, 2004 - 2009  
• Toponymy, 2004 - 2008

For corrections, additions or comments concerning the  
content of this map, please contact Natural Resources Canada  
at: [topo@maps.NRCan.gc.ca](mailto:topo@maps.NRCan.gc.ca)  
Visit our Web site: <http://maps.NRCan.gc.ca>

© 2009 Her Majesty the Queen in Right of Canada.  
This map is not to be used for air or marine navigation.

Dates de validité du contenu de la carte  
• Réseau routier, 1990 - 2008  
• Réseau hydrographique, 1990 - 1992  
• Végétation, 1990  
• Bâtiments, 1990  
• Limites, 2004 - 2009  
• Toponymie, 2004 - 2008

Consultez les métadonnées détaillées sur : <http://GeoGratis.gc.ca>  
Pour toutes corrections, additions ou commentaires concernant  
le contenu de cette carte, veuillez contacter Ressources naturelles  
Canada par courriel électronique à : [cartes.topo@NRCan.gc.ca](mailto:cartes.topo@NRCan.gc.ca)  
Visitez notre site Web : <http://cartes.NRCan.gc.ca>

© 2009 Sa Majesté la Reine du chef du Canada.  
Cette carte ne doit pas être utilisée pour la navigation  
aérienne ou maritime.