
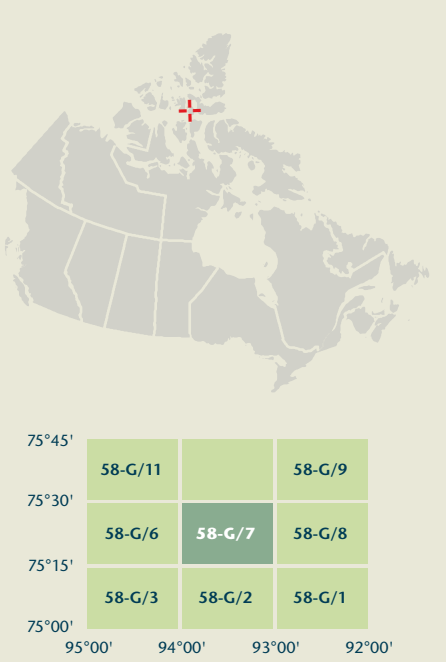




## HELEN HAVEN

Nunavut



Produced on October 28, 2010, by the Centre for Topographic Information, Natural Resources Canada.

Établie le 28 octobre 2010, par le Centre d'information topographique, Ressources naturelles Canada.

The paper copy of this map meets the print quality standards of Natural Resources Canada when it bears a Certified Map Printer holographic label.

La copie papier de cette carte respecte les normes de qualité d'impression de Ressources naturelles Canada quand elle porte l'étiquette holographique de l'imprimeur de cartes accrédité.

## Map content validity dates

- Road network, Absent
- Hydrographic network, 1958 - 2000
- Vegetation, Absent
- Buildings, Absent
- Limits, 2009
- Toponymy, 2004 - 2008

Detailed metadata can be found at: <http://GeoGratis.gc.ca>For corrections, additions or comments concerning the content of this map, please contact Natural Resources Canada at: [topo@NRCan.gc.ca](mailto:topo@NRCan.gc.ca)Visitez notre site Web: <http://cartes.NRCan.gc.ca>

© 2010, Her Majesty the Queen in Right of Canada.

This map is not to be used for air or marine navigation.

## Dates de validité du contenu de la carte

- Réseau routier, Absent
- Réseau hydrographique, 1958 - 2000
- Végétation, Absent
- Bâtiments, Absent
- Limites, 2009
- Toponymie, 2004 - 2008

Consultez les métadonnées détaillées sur: <http://GeoGratis.gc.ca>Pour toutes corrections, additions ou commentaires concernant le contenu de cette carte, veuillez contacter Ressources naturelles Canada par courriel électronique à: [cartes@NRCan.gc.ca](mailto:cartes@NRCan.gc.ca)Visitez notre site Web: <http://cartes.NRCan.gc.ca>

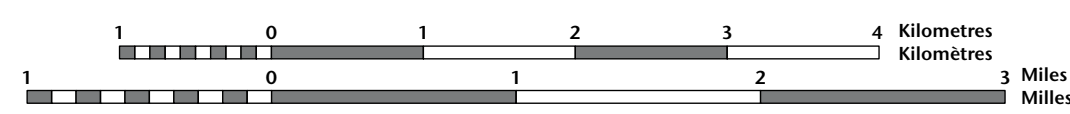
© 2010, Sa Majesté la Reine du chef du Canada.

Cette carte ne doit pas être utilisée pour la navigation aérienne ou maritime.



## HELEN HAVEN

Nunavut

1 centimetre on the map represents 500 metres on the ground  
Échelle 1:50 000  
Elevations in metres above Mean Sea Level  
Altitudes en mètres au-dessus du niveau moyen de la merUse diagram only to obtain numeric values  
Approximate Mean Declination 2010  
for centre of map  
Annual change decreasing 54.6°N'utiliser le diagramme que pour obtenir les valeurs numériques  
Déclinaison moyenne approximative au centre de la carte en 2010  
Variation annuelle décroissante 54.6°For magnetic declination information, visit: <http://gc.mrCan.gc.ca/geomag>  
Pour l'information sur la déclinaison magnétique, visitez: <http://gc.mrCan.gc.ca/geomag>The magnetic compass may be erratic in this region  
La boussole sera peut-être instable dans cette région100 000 metre Square  
Identification du carré de 100 000 mètresZone 15  
Designation de la zone de quadrillageTransverse Mercator Projection  
Projection transverse de Mercator  
North American Datum 1983  
Système de référence nord-américain 19831000 metre Universal Transverse Mercator Grid  
Grille Zone 15  
Designation de la zone de quadrillageA tutorial on how to estimate position from the UTM grid can be found at: <http://maps.NRCan.gc.ca/topo101>  
Consultez le tutoriel sur la manière d'évaluer la position à partir de la grille UTM sur: <http://cartes.NRCan.gc.ca/topo101>58-G/11 58-G/8  
58-G/6 58-G/7 58-G/8  
58-G/3 58-G/2 58-G/1  
93°00' 94°00' 93°00' 92°00'

## 58-G/7

SCALE 1:50 000  
ÉCHELLE 1:50 000  
EDITION 02  
VERSION 01

Série A713

Printed map / Carte imprimée  
Cat. no. / No de cat.  
M116-2/058G07-PDF  
ISBN 978-0-662-4417-0Digital map / Carte numérique  
Cat. no. / No de cat.  
M116-2/058G07-PDF  
ISBN 978-0-662-4417-0