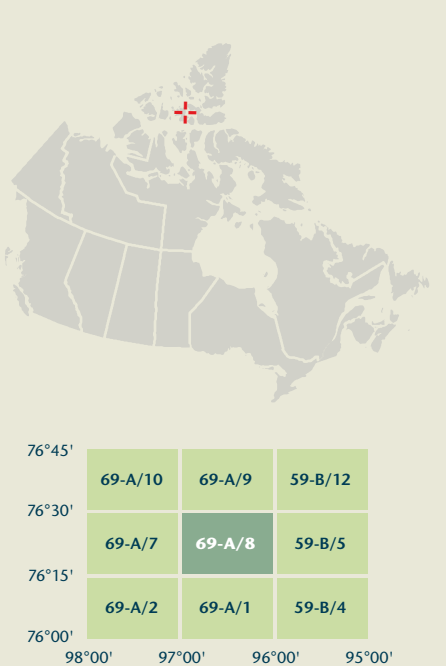




ASSISTANCE ISLET

Nunavut



Produced on June 26, 2012, by the Centre for Topographic Information, Natural Resources Canada. Établi le 26 juin 2012, par le Centre d'information topographique, Ressources naturelles Canada.

The paper copy of this map meets the print quality standards of Natural Resources Canada when it bears a Certified Map Printer holographic label.

La copie papier de cette carte respecte les normes de qualité d'impression de Ressources naturelles Canada quand elle porte l'étiquette holographique de l'imprimeur de cartes accrédité.

Map content validity dates: Road network, Absent; Hydrographic network, 2000; Vegetation, Absent; Buildings, Absent; Boundaries, Absent; Toponymy, 2004 - 2011.

Detailed metadata can be found at: <http://GeoGratis.gc.ca>

For corrections, additions or comments concerning the content of this map, please contact Natural Resources Canada at: [topo.mails@NRCan.gc.ca](mailto:topo.mails@NRCan.gc.ca)

© 2012, Her Majesty the Queen in Right of Canada.

This map is not to be used for air or marine navigation.

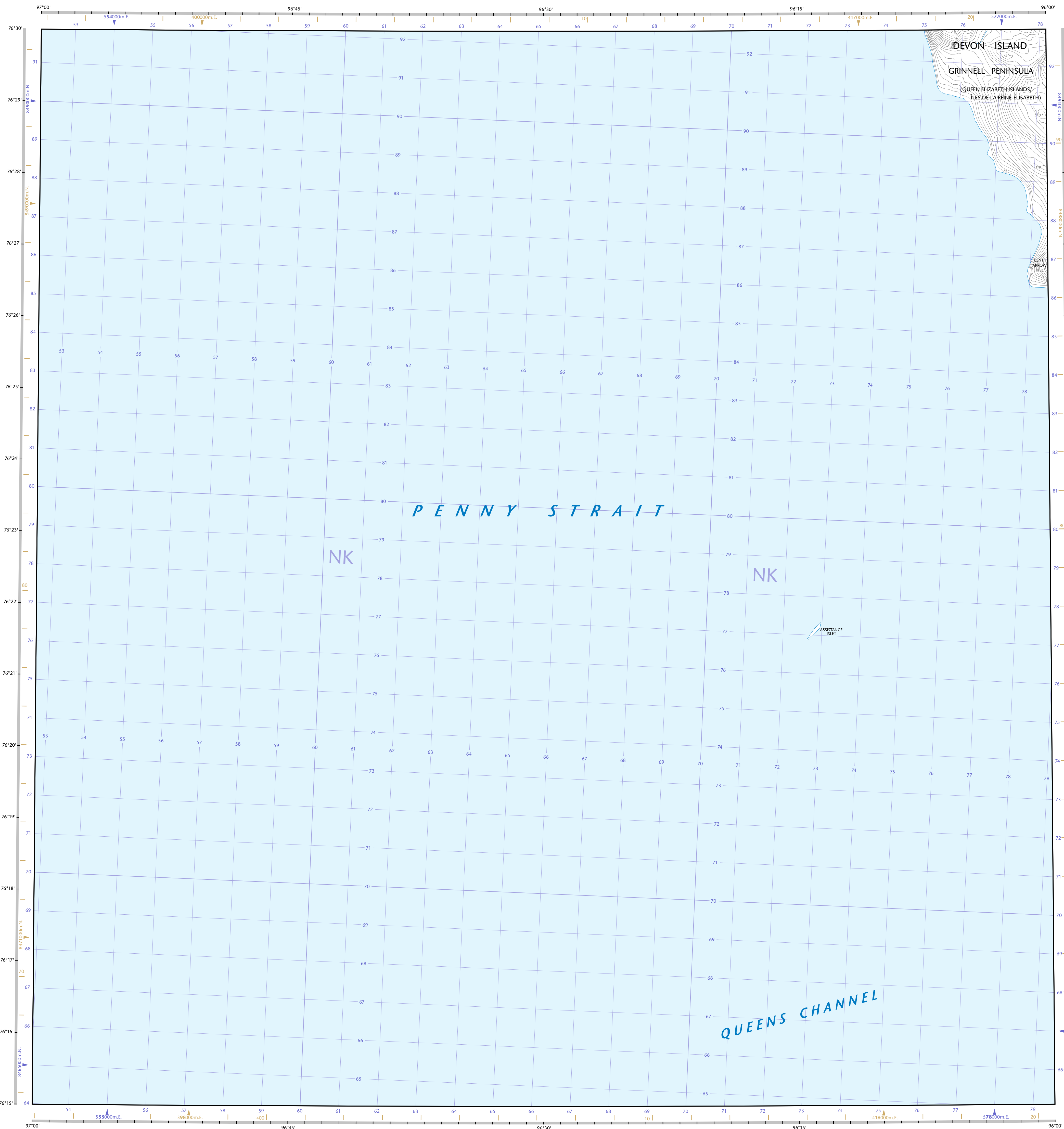
Dates de validité du contenu de la carte: Réseau routier, Absent; Réseau hydrographique, 2000; Végétation, Absent; Bâtiments, Absent; Limites, Absent; Toponymie, 2004 - 2011.

Consultez les métadonnées détaillées sur: <http://GeoGratis.gc.ca>

Pour toutes corrections, additions ou commentaires concernant le contenu de cette carte, veuillez contacter Ressources naturelles Canada par courriel électronique à: [cartes.topo@NRCan.gc.ca](mailto:cartes.topo@NRCan.gc.ca)

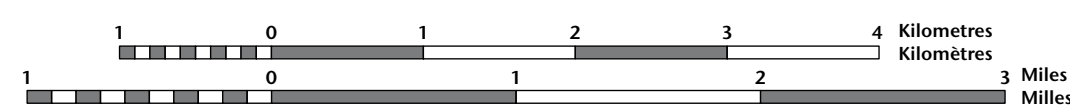
© 2012, Sa Majesté la Reine du chef du Canada.

Cette carte ne doit pas être utilisée pour la navigation aérienne ou maritime.



ASSISTANCE ISLET

Nunavut



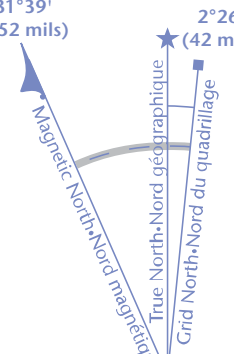
1 centimetre on the map represents 500 metres on the ground / 1 centimètre sur la carte représente 500 mètres au sol

Elevations in metres above Mean Sea Level / Altitudes en mètres au-dessus du niveau moyen de la mer

Use diagram only to obtain numeric values for centre of map. Annual change decreasing 39.9".

For magnetic declination information, visit: <http://gc.mtcan.gc.ca/gemag>

The magnetic compass may be erratic in this region.



100 000 metre Square Identification du carré de 100 000 mètres

Transverse Mercator Projection / Projection transverse de Mercator

A tutorial on how to estimate position from the UTM grid can be found at: <http://maps.NRCan.gc.ca/topo101>

Grid Zone Designation

Designation de la zone du quadrillage

69-A/10	69-A/9	59-B/12
69-A/7	69-A/8	59-B/5
69-A/2	69-A/1	59-B/4

Printed map / Carte imprimée

Digital map / Carte numérique