
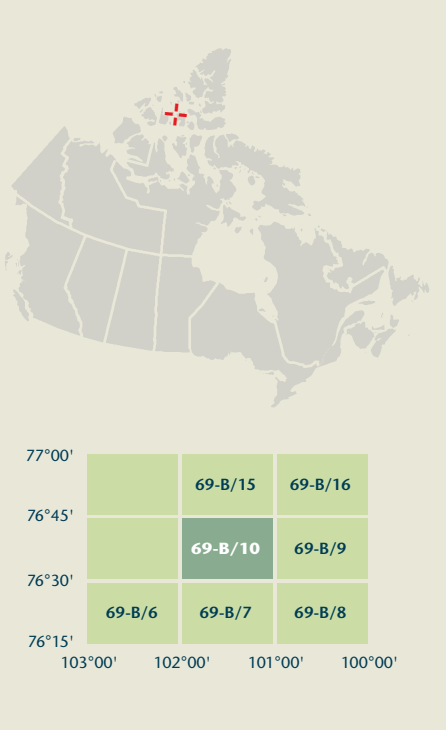


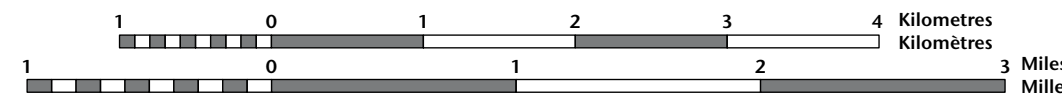
CAPE ROBERT SMART

Nunavut



CAPE ROBERT SMART

Nunavut



1 centimetre on the map represents 500 metres on the ground  
Échelle 1:50 000  
1 centimètre sur la carte représente 500 mètres au sol

Use diagram only to obtain numeric values  
Approximate Mean Declination 2011  
For centre of map  
Annual change increasing 1.9°  
N'utiliser le diagramme que pour obtenir les valeurs numériques  
Déclinaison moyenne approximative au centre de la carte en 2011  
Variation annuelle croissante 1.9°

100 000 metre Square  
Identification du carré de 100 000 mètres

ML

MK

1000 metre Universal Transverse Mercator Grid

Zone 14

1000 metre Universal Transverse Mercator Grid

Zone 14

Transverse Mercator Projection  
Projection transverse de Mercator  
North American Datum 1983  
Système de référence nord-américain 1983

1000 metre Universal Transverse Mercator Grid

Zone 14

1000 metre Universal Transverse Mercator Grid

Zone 14

1000 metre Universal Transverse Mercator Grid

Zone 14

Grid Zone Designation  
Designation de la zone du quadrillage

Zone 14

1000 metre Universal Transverse Mercator Grid

Zone 14

1000 metre Universal Transverse Mercator Grid

Zone 14

1000 metre Universal Transverse Mercator Grid

Zone 14

69-B/10  
SCALE 1:50 000  
EDITION 01  
SÉRIE A713

69-B/10

69-B/10

69-B/10

69-B/10

69-B/10

69-B/10

69-B/10

Produced on February 10, 2011, by the Centre for Topographic Information, Natural Resources Canada.

Établi le 10 février 2011, par le Centre d'information topographique, Ressources naturelles Canada.

The paper copy of this map meets the print quality standards of Natural Resources Canada when it bears a Certified Map Printer holographic label.

La copie papier de cette carte respecte les normes de qualité d'impression de Ressources naturelles Canada quand elle porte l'étiquette holographique de l'imprimeur de cartes accrédité.

For corrections, additions or comments concerning the content of this map, please contact Natural Resources Canada at: <http://maps.NRCan.gc.ca>

Visitez notre site Web: <http://cartes.NRCan.gc.ca>

© 2011, Her Majesty the Queen in Right of Canada.

This map is not to be used for air or marine navigation.

Map content validity dates

• Road network, Absent

• Hydrographic network, 1958 - 2006

• Vegetation, Absent

• Buildings, Absent

• Boundaries, Absent

• Toponymy, 2004 - 2011

Detailed metadata can be found at: <http://GeoGratis.gc.ca>

For corrections, additions or comments concerning the content of this map, please contact Natural Resources Canada at: <http://maps.NRCan.gc.ca>

Visitez notre site Web: <http://cartes.NRCan.gc.ca>

Dates of validity of the content of the map

• Réseau routier, Absent

• Réseau hydrographique, 1958 - 2006

• Végétation, Absent

• Bâtiments, Absent

• Limites, Absent

• Toponymie, 2004 - 2011

Consultez les métadonnées détaillées sur: <http://GeoGratis.gc.ca>

Pour toutes corrections, additions ou commentaires concernant le contenu de cette carte, veuillez contacter Ressources naturelles Canada par courriel électronique à: [cartes.NRCan.gc.ca](mailto:cartes.NRCan.gc.ca)

Visitez notre site Web: <http://cartes.NRCan.gc.ca>

Scale 1:50 000 Échelle

1 centimètre sur la carte représente 500 mètres au sol

Équidistance des courbes: 10 mètres

Altitudes en mètres au-dessus du niveau moyen de la mer

1 centimètre sur la carte représente 500 mètres au sol

Équidistance des courbes: 10 mètres

Altitudes en mètres au-dessus du niveau moyen de la mer

1 centimètre sur la carte représente 500 mètres au sol

Équidistance des courbes: 10 mètres

Altitudes en mètres au-dessus du niveau moyen de la mer

Use diagram only to obtain numeric values

Approximate Mean Declination 2011

For centre of map

Annual change increasing 1.9°

N'utiliser le diagramme que pour obtenir les valeurs numériques

Déclinaison moyenne approximative au centre de la carte en 2011

Variation annuelle croissante 1.9°

For magnetic declination information, visit: <http://gsr.NRCan.gc.ca/geomag>

Pour l'information sur la déclinaison magnétique, visitez: <http://gsr.NRCan.gc.ca/geomag>

The magnetic compass may be erratic in this region

La boussole sera peut-être instable dans cette région

100 000 metre Square

Identification du carré de 100 000 mètres

ML

MK

1000 metre Universal Transverse Mercator Grid

Zone 14

1000 metre Universal Transverse Mercator Grid

Zone 14

1000 metre Universal Transverse Mercator Grid

Zone 14

Transverse Mercator Projection

Projection transverse de Mercator

North American Datum 1983

Système de référence nord-américain 1983

1000 metre Universal Transverse Mercator Grid

Zone 14

1000 metre Universal Transverse Mercator Grid

Zone 14

1000 metre Universal Transverse Mercator Grid

Zone 14

Grid Zone Designation

Designation de la zone du quadrillage

Zone 14

1000 metre Universal Transverse Mercator Grid

Zone 14

1000 metre Universal Transverse Mercator Grid

Zone 14

1000 metre Universal Transverse Mercator Grid

Zone 14

69-B/10

SCALE 1:50 000

EDITION 01

SÉRIE A713

69-B/10

69-B/10

69-B/10

69-B/10

69-B/10

69-B/10