
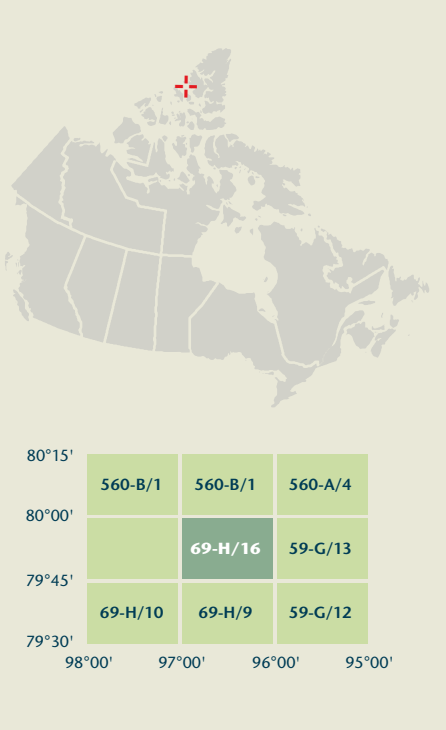




NORTH FIORD

Nunavut



Produced on June 8, 2012, by the Centre for Topographic Information, Natural Resources Canada.

Établi le 8 juin 2012, par le Centre d'information topographique, Ressources naturelles Canada.

The paper copy of this map meets the print quality standards of Natural Resources Canada when it bears a Certified Map Printer holographic label.

La copie papier de cette carte respecte les normes de qualité d'impression de Ressources naturelles Canada quand elle porte l'étiquette holographique de l'imprimeur de cartes accrédité.

Map content validity dates

- Road network, Absent
- Hydrographic network, 2007
- Vegetation, Absent
- Buildings, Absent
- Boundaries, Absent
- Toponymy, 2005 - 2011

Detailed metadata can be found at: <http://GeoGratis.gc.ca>

For corrections, additions or comments concerning the content of this map, please contact Natural Resources Canada at: topo@NRCan.gc.ca

Visit our Web site: <http://maps.NRCan.gc.ca>

© 2012, Her Majesty the Queen in Right of Canada.

This map is not to be used for air or marine navigation.

Dates of validity of the content of the map

- Réseau routier, Absent
- Réseau hydrographique, 2007
- Végétation, Absent
- Bâtiments, Absent
- Limites, Absent
- Toponymie, 2005 - 2011

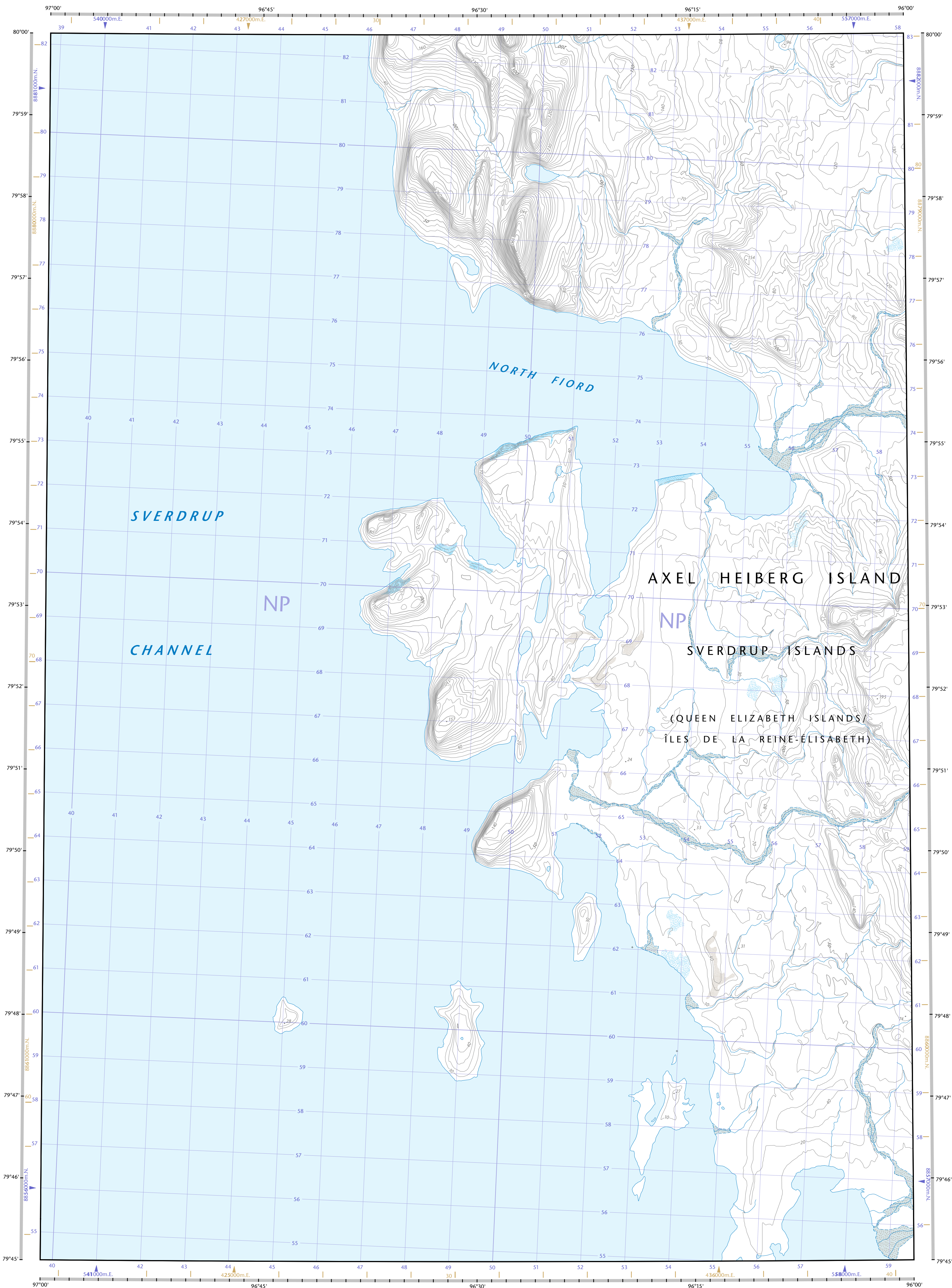
Consultez les métadonnées détaillées sur: <http://GeoGratis.gc.ca>

Pour toutes corrections, additions ou commentaires concernant le contenu de cette carte, veuillez contacter Ressources naturelles Canada par courriel électronique à: cartes.topo@NRCan.gc.ca

Visitez notre site Web: <http://cartes.NRCan.gc.ca>

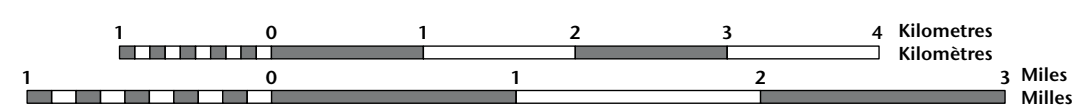
© 2012, Sa Majesté la Reine du chef du Canada.

Cette carte ne doit pas être utilisée pour la navigation aérienne ou maritime.



NORTH FIORD

Nunavut



Contours on or surrounding glaciers are approximate

Les courbes de niveau sur ou à proximité des glaciers sont approximatives

Use diagram only to obtain numeric values

Approximate Mean Destination 2012

Annual change decreasing 95.8"

Annual change decreasing 95.8"

Annual change decreasing 95.8"

Annual change decreasing 95.8"

Annual change decreasing 95.8"

Annual change decreasing 95.8"

Annual change decreasing 95.8"

Annual change decreasing 95.8"

Annual change decreasing 95.8"

100 000 metre Square

Identification du carré de 100 000 mètres

Zone 14

Zone 14

Zone 14

Zone 14

Zone 14

Zone 14

Zone 14

Zone 14

Zone 14

Transverse Mercator Projection

Projection transverse de Mercator

North American Datum 1983

Système de référence nord-américain 1983

1000 metre Universal Transverse

Mercator Grid

Grille Zone Désignation

Quadrillage universel transverse de Mercator de 1000 mètres

Désignation de la zone du quadrillage

Désignation de la zone du quadrillage

Désignation de la zone du quadrillage

80°15'

80°00'

79°45'

79°30'

79°15'

79°00'

78°45'

78°30'

78°15'

78°00'

77°45'

560-B/1

560-B/1

560-A/4

560-A/4

560-A/4

560-A/4

560-A/4

560-A/4

560-A/4

560-A/4

560-A/4

69-H/16

SCALE 1:50 000

ECHILLE

ÉDITION 01

VERSION 01

SÉRIE A713

SÉRIE A713

SÉRIE A713

SÉRIE A713

SÉRIE A713

SÉRIE A713

Printed map / Carte imprimée

Cat. no. / No de cat.

M116-2/000116-PDF

ISBN 978-0-971-8884

ISBN 978-0-660-66875-8

Digital map / Carte numérique

Cat. no. / No de cat.

M116-2/000116-PDF

ISBN 978-0-971-8884

ISBN 978-0-660-66875-8