
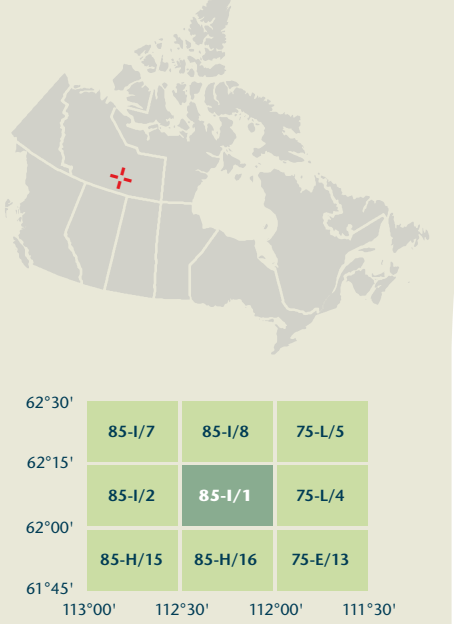


BLANCHET ISLAND

Northwest Territories
Territoires du Nord-OuestProduced on February 03, 2010, by the Centre for
Topographic Information, Natural Resources Canada.Établie le 3 février 2010, par le Centre d'information
topographique, Ressources naturelles Canada.The paper copy of this map meets the print quality
standards of Natural Resources Canada when it
bears a Certified Map Printer holographic label.La copie papier de cette carte respecte les normes de
qualité d'impression de Ressources naturelles Canada
quand elle porte l'étiquette holographique de l'imprimeur
de cartes accrédité.

Map content validity dates

- Road network, 1946
- Hydrographic network, 1946–2001
- Vegetation, 2000
- Buildings, Absent
- Boundaries, Absent
- Toponymy, 2006

Detailed metadata can be found at: <http://CanGratic.gc.ca>For corrections, additions or comments concerning the
content of this map, please contact Natural Resources Canada
at: topo.mails@NRCan.gc.ca
Visit our Web site: <http://maps.NRCan.gc.ca>

© 2010, Her Majesty the Queen in Right of Canada.

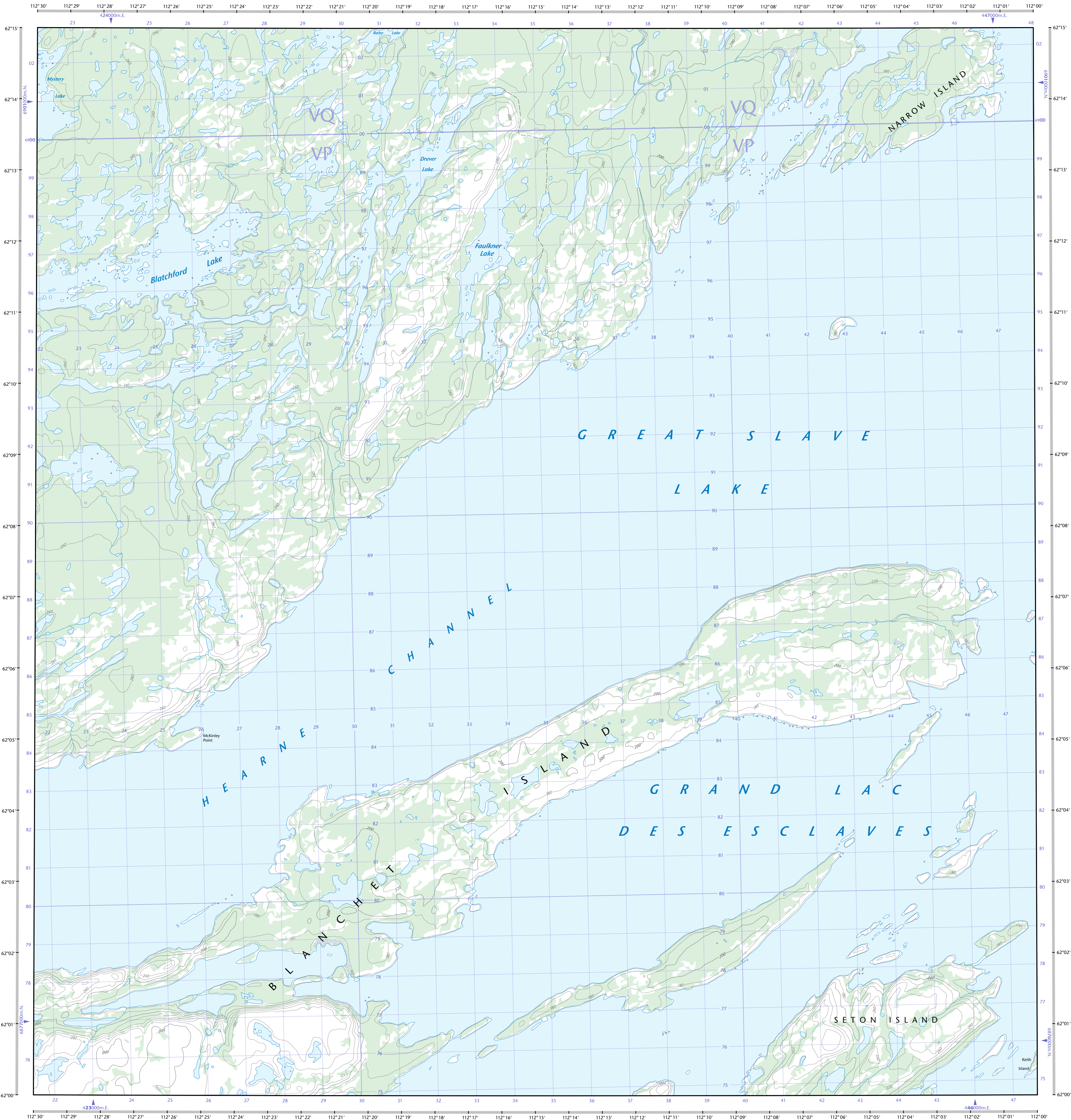
This map is not to be used for air or marine navigation.

Dates of validity of the content of the carte

- Réseau routier, 1946
- Réseau hydrographique, 1946–2001
- Végétation, 2000
- Bâtiements, Absent
- Limites, Absent
- Toponymie, 2006

Consultez les métadonnées détaillées sur : <http://CanGratic.gc.ca>Pour toutes corrections, additions ou commentaires concernant
le contenu de cette carte, veuillez contacter Ressources naturelles
Canada par courriel électronique à : cartes.topo@NRCan.gc.ca
Visitez notre site Web : <http://cartes.NRCan.gc.ca>

© 2010, Sa Majesté la Reine du chef du Canada.

Cette carte ne doit pas être utilisée pour la navigation
aérienne ou maritime.

BLANCHET ISLAND

Northwest Territories
Territoires du Nord-Ouest1 centimetre on the map represents 500 metres on the ground
Échelle 1:50 000
Elevations in metres above Mean Sea Level
Altitudes en mètres au-dessus du niveau moyen de la mer

Use diagram only to obtain numeric values

Approximate Mean Declination 2010

for centre of map

Annual change decreasing 27.5"

N'utiliser le diagramme que pour obtenir
les valeurs numériques
Déclinaison moyenne approximative
au centre de la carte en 2010
Variation annuelle décroissante 27.5"For magnetic declination information,
visit: <http://gc.mnrcan.gc.ca/geomag>
Pour l'information sur la déclinaison magnétique,
visitez : <http://gc.mnrcan.gc.ca/geomag>

17°26'

(304 mils)

1°06'

(19 mils)

N'utiliser le diagramme que pour obtenir
les valeurs numériques
Déclinaison moyenne approximative
au centre de la carte en 2010
Variation annuelle décroissante 27.5"For magnetic declination information,
visit: <http://gc.mnrcan.gc.ca/geomag>
Pour l'information sur la déclinaison magnétique,
visitez : <http://gc.mnrcan.gc.ca/geomag>

100 000 metre Square

Identification

du carré de

100 000 mètres

Zone 12

Zone 12

Transverse Mercator Projection

Projection transverse de Mercator

North American Datum 1983

Système de référence nord-américain 1983

1000 metre Universal Transverse
Mercator Grid1000 mètre Universal Transverse
Mercator GridA tutorial on how to estimate position from the UTM
grid can be found at: <http://maps.NRCan.gc.ca/topo101>Consultez le tutoriel sur la manière d'évaluer la position
à partir de la grille UTM sur : <http://cartes.NRCan.gc.ca/topo101>

Zone 12

Zone 12

Zone 12

Zone 12

Printed map / Carte imprimée

Cat. no. / No de cat.
M116-2/08001-PDF
ISBN 978-0-664-64631-8
ISBN 978-0-664-64631-8

85-I/1

SCALE 1:50 000

ÉCHELLE

EDITION 02

Version 00

Digital map / Carte numérique

Cat. no. / No de cat.
M116-2/08001-PDF
ISBN 978-0-664-64631-8
ISBN 978-1-100-05512-9