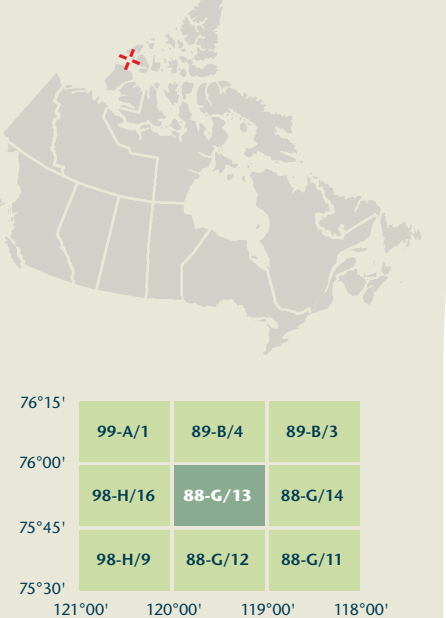



CAPE FREDERICK

Northwest Territories  
Territoires du Nord-Ouest



|        |         |         |         |
|--------|---------|---------|---------|
| 76°15' | 99-A/1  | 89-B/4  | 89-B/3  |
| 76°00' | 98-H/16 | 88-G/13 | 88-G/14 |
| 75°45' | 98-H/9  | 88-G/12 | 88-G/11 |
| 75°30' | 121°00' | 119°00' | 118°00' |



Produced on May 07, 2010, by the Centre for Topographic Information, Natural Resources Canada.

Établie le 7 mai 2010, par le Centre d'information topographique, Ressources naturelles Canada.

The paper copy of this map meets the print quality standards of Natural Resources Canada when it bears a Certified Map Printer holographic label.

La copie papier de cette carte respecte les normes de qualité d'impression de Ressources naturelles Canada quand elle porte l'étiquette holographique de l'imprimeur de cartes accrédité.

Map content validity dates

- Road network, Absent
- Hydrographic network, 1960 - 1999
- Vegetation, Absent
- Buildings, Absent
- Boundaries, Absent
- Toponymy, 2006 - 2008

Detailed metadata can be found at: <http://GeoGratis.gc.ca>

For corrections, additions or comments concerning the content of this map, please contact Natural Resources Canada at: [topo.mails@NRCan.gc.ca](mailto:topo.mails@NRCan.gc.ca)

© 2010. Her Majesty the Queen in Right of Canada.

This map is not to be used for air or marine navigation.

Dates de validité du contenu de la carte

- Réseau routier, Absent
- Réseau hydrographique, 1960 - 1999
- Végétation, Absent
- Bâtiments, Absent
- Limites, Absent
- Toponymie, 2006 - 2008

Consultez les métadonnées détaillées sur: <http://GeoGratis.gc.ca>

Pour toutes corrections, ajouts ou commentaires concernant le contenu de cette carte, veuillez contacter Ressources naturelles Canada par courriel électronique à: [cartes.topo@NRCan.gc.ca](mailto:cartes.topo@NRCan.gc.ca)

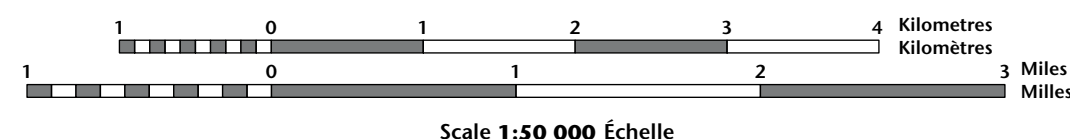
© 2010. Sa Majesté la Reine du chef du Canada.

Cette carte ne doit pas être utilisée pour la navigation aérienne ou maritime.



CAPE FREDERICK

Northwest Territories  
Territoires du Nord-Ouest



1 centimetre on the map represents 500 metres on the ground  
Échelle: 1:50 000  
Elevations in metres above Mean Sea Level  
Altitudes en mètres au-dessus du niveau moyen de la mer

Use diagram only to obtain numeric values  
Approximate Mean Declination 2010  
for centre of map  
Annual change decreasing 95.1"  
N'utiliser le diagramme que pour obtenir les valeurs numériques  
Déclinaison moyenne approximative au centre de la carte en 2010  
Variation annuelle décroissante 95.1"

For magnetic declination information, visit: <http://gc.mn.ca/gromag>  
Pour l'information sur la déclinaison magnétique, visitez: <http://gc.mn.ca/gromag>

2°25' (42 mils)  
26°00' (454 mils)  
Zone 11  
Zone 11  
Zone 11

100 000 metre Square  
Identification du carré de 100 000 mètres  
Zone 11  
Zone 11  
Zone 11

Transverse Mercator Projection  
Projection transverse de Mercator  
North American Datum 1983  
Système de référence nord-américain 1983  
1000 metre Universal Transverse Mercator Grid  
Grille de 1000 mètres  
Quadrillage universel transverse de Mercator de 1000 mètres

|        |         |         |         |
|--------|---------|---------|---------|
| 76°15' | 99-A/1  | 89-B/4  | 89-B/3  |
| 76°00' | 98-H/16 | 88-G/13 | 88-G/14 |
| 75°45' | 98-H/9  | 88-G/12 | 88-G/11 |
| 75°30' | 121°00' | 119°00' | 118°00' |

Printed map / Carte imprimée  
Cat. no. / No de cat.  
M116-2/088G13  
ISBN 978-0-662-63375-4  
ISBN 978-0-662-63375-4

88-G/13  
SCALE 1:50 000  
EDITION 03  
SÉRIE A733

Digital map / Carte numérique  
Cat. no. / No de cat.  
M116-2/088G13-PDF  
ISBN 978-0-662-63375-4  
ISBN 978-0-662-63375-4