

Produced on November 09, 2010, by the Centre for Topographic Information, Natural Resources Canada.  
Établi le 9 novembre 2010, par le Centre d'information topographique, Ressources naturelles Canada.

The paper copy of this map meets the print quality standards of Natural Resources Canada when it bears a Certified Map Printer holographic label.

La copie papier de cette carte respecte les normes de qualité d'impression de Ressources naturelles Canada quand elle porte l'étiquette holographique de l'imprimeur de cartes accrédité.

**Map content validity dates**

- Road network, 1970 - 2008
- Hydrographic network, 1970
- Vegetation, 1970
- Buildings, Absent
- Boundaries, 2009
- Toponymy, 2004 - 2009

For corrections, additions or comments concerning the content of this map, please contact Natural Resources Canada at: [topo.maps@NRCan.gc.ca](mailto:topo.maps@NRCan.gc.ca)  
Visit our Web site: <http://maps.NRCan.gc.ca>

© 2010. Her Majesty the Queen in Right of Canada.

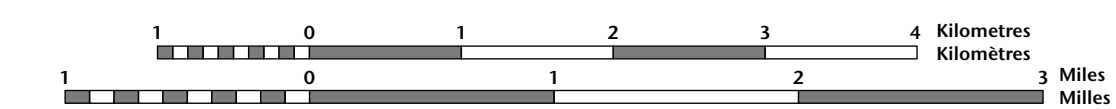
**Dates de validité du contenu de la carte**

- Réseau routier, 1970 - 2008
- Réseau hydrographique, 1970
- Végétation, 1970
- Bâtiments, Absent
- Limites, 2009
- Toponymie, 2004 - 2009

Pour toutes corrections, additions ou commentaires concernant le contenu de cette carte, veuillez contacter Ressources naturelles Canada par courrier électronique à : [cartes.topo@RNCan.gc.ca](mailto:cartes.topo@RNCan.gc.ca)  
Visitez notre site Web : <http://cartes.RNCan.gc.ca>

© 2010. Sa Majesté la Reine du chef du Canada.

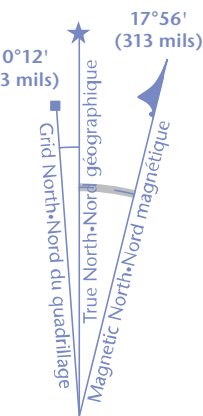
**NORTH CREEK**  
Lillooet Land District  
British Columbia / Colombie-Britannique



1 centimetre on the map represents 500 metres on the ground  
Contour Interval: 40 metres  
Elevations in metres above Mean Sea Level  
Contours on or surrounding glaciers are approximate

Use diagram only to obtain numeric values  
Approximate Mean Declination 2010  
for centre of map  
Annual change decreasing 13.3'  
N'utiliser le diagramme que pour obtenir  
les valeurs numériques  
Déclinaison moyenne approximative  
au centre de la carte en 2010  
Variation annuelle décroissante 13.3'

For magnetic declination information,  
visit: <http://psc.NRCan.gc.ca/geomag>  
Pour information sur la déclinaison magnétique  
visitez: <http://psc.NRCan.gc.ca/geomag>



100 000 metre Square  
Identification  
Identification du carré  
de 100 000 mètres

DB
DA

Transverse Mercator Projection  
Projection transversale de Mercator  
North American Datum 1983  
Système de référence nord-américain 1983

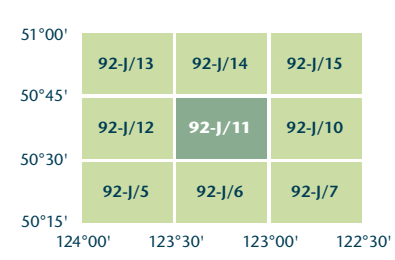
1000 metre Universal Transverse  
Mercator Grid

**Zone 10**

Quadrillage universel transversale  
de Mercator à 1 000 mètres

Grid  
Designation  
**10U**  
Designation

A tutorial on how to estimate position from the UTM grid can be found at: <http://maps.NRCan.gc.ca/topo101>  
Consultez le tutoriel sur la manière d'évaluer la position à partir de la grille UTM sur : <http://cartes.RNCan.gc.ca/topo101>



**Printed map / Carte imprimée**  
Cat. no. / No de cat.  
M116-2/092J11  
ISSN 1915-884X  
ISBN 978-0-660-63895-9

**92-J/11**  
SCALE  
ÉCHELLE **1:50 000**  
EDITION **03** VERSION **00**  
SÉRIE **A721**

Digital map / Carte numérique  
Cat. no. / No de cat.  
M116-2/092J11-PDF  
ISSN 1915-8858  
ISBN 978-0-662-06080-2