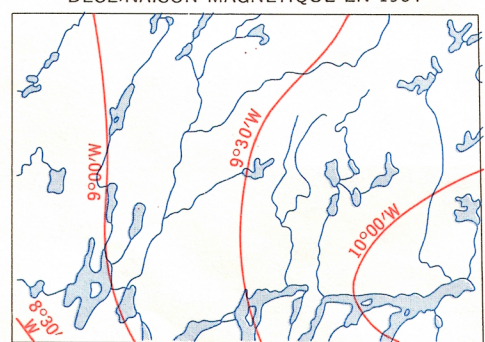


Ce document est le produit d'une numérisation par balayage de la publication originale.

This document was produced by scanning the original publication.

THE DECLINATION OF THE COMPASS NEEDLE 1964  
DECLINAISON MAGNETIQUE EN 1964



The declination of the compass needle is decreasing 0.2 minutes annually.

La déclinaison magnétique décroît de 0.2 minute annuellement.

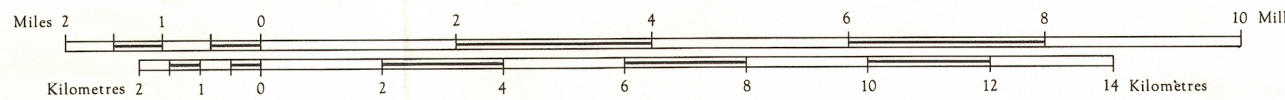
Compiled, 1964, by the SURVEYS AND MAPPING BRANCH, DEPARTMENT OF MINES AND TECHNICAL SURVEYS, from large scale maps. Printed 1965.

Copies may be obtained from the Map Distribution Office, Department of Mines and Technical Surveys, Ottawa.

Dual highway	Route principale, avec numéros
Main highway, with route number	Route principale
Secondary road	Route secondaire
Local road	Route locale
Wagon road, trail	Chemin de terre; sentier
Multiple track railway	Chemin de fer à voie multiple
Single track railway	Chemin de fer à voie simple
Station, siding, stop	Gare; voie d'attelage; arrêt
Cutting; embankment	Tranchée; remblai
Bridge; tunnel	Pont; tunnel
International boundary, with monument	Frontière internationale, avec bornes visibles
Provincial boundary	Frontière provinciale
County or district boundary	Limite de comté ou de district
Township boundary	Limite de canton
Municipal boundary	Limite de municipalité
Park boundary	Limite de parc
Reserve boundary	Limite de réserve
Power transmission line	Ligne de transport d'énergie
Telephone line	Ligne téléphonique
Elevation in feet	Élévation en pieds
Horizontal control point	Point géodésique
Mine	Mine
Well, oil or gas	Puits, pétrole ou gaz
Tank	Réservoir

## BOBCAYGEON ONTARIO

Scale 1:125,000 Échelle



Contour interval 100 feet  
Elevations in feet above Mean Sea Level  
Transverse Mercator Projection  
North American Datum 1927

Équidistance des courbes; 100 pieds  
Élévations en pieds au-dessus du niveau moyen de la mer  
Projection transverse de Mercator  
Réseau géodésique nord-américain 1927

Rédigée en 1964, par la DIRECTION DES LEVÉS ET DE LA CARTOGRAPHIE, MINISTÈRE DES MINES ET DES RELEVÉS TECHNIQUES, d'après des cartes à grande échelle. Imprimée en 1965.

Ces cartes sont en vente au Bureau de distribution des cartes, ministère des Mines et des Relevés techniques, Ottawa.

Buildings	Édifices	Race track	Champ de courses
School	École	Picnic area	Terrain de pique-nique
Church	Eglise	Camping site	Camping
Post office	Bureau de poste	Golf course	Terrain de golf
Grain elevator	Élévateur à grain	Outdoor theatre	Théâtre en plein air
Cemetery	Cimetière	Historic site	Lieu historique
Tower	Tour	Airfield	Champ d'atterrissage
Lighthouse	Phare	Seaplane port	Port d'hydravions
Build-up area	Zone bâtie	Stable or gravel; carline	Stable ou gravier; carline
Sand or gravel pit; quarry	Puits de sable ou de gravier; carrière	Rapids; chute; barrage	Rapides; chute; barrage
Canal, with lock	Canal, avec écluse	Canal, avec écluse	Canal, avec écluse
Irrigation canal; ditch	Canal d'irrigation; fossé	Canal d'irrigation; fossé	Canal d'irrigation; fossé
Intermittent stream	Cours d'eau intermittent	Lac intermittent	Lac intermittent
Marsh or swamp	Marais ou marécage	Marais ou marécage	Marais ou marécage
Unflooded land	Terrain inondé	Terrain inondé	Terrain inondé
Foreshore flat, sand	Étrier; sable	Étrier; sable	Étrier; sable
Rock, rocky reef	Rocher; récif rocheux	Rocher; récif rocheux	Rocher; récif rocheux
Wharf or pier; breakwater	Appontement ou môle; brise-lames	Appontement ou môle; brise-lames	Appontement ou môle; brise-lames
Contours	Courbes de niveau	Courbes de niveau	Courbes de niveau
Depression contours	Courbes de cuvette	Courbes de cuvette	Courbes de cuvette
Cliff	Faîsse	Faîsse	Faîsse
Forest	Forêt	Forêt	Forêt

Index to adjoining Maps of the National Topographic System.

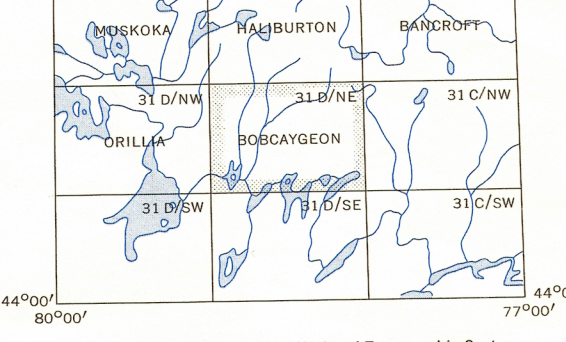


Tableau d'assemblage du Système national de référence cartographique.

TOPOGRAPHICAL SURVEY DIRECTORATE  
SERVICE TOPOGRAPHIQUE  
Q.C. APPROVES RELEASE  
C.O. APPROUVE

BOBCAYGEON  
31 D/NE  
EDITION 2

JAN 4 1982

Red & PF registration