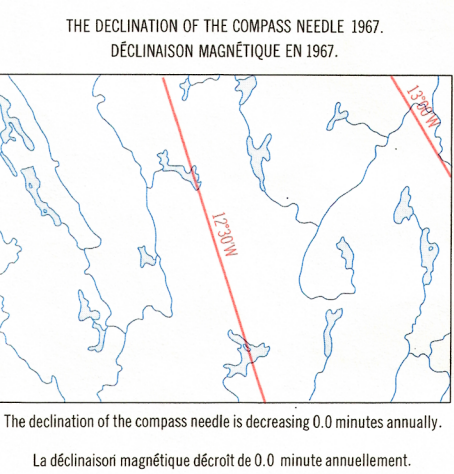


Ce document est le produit d'une numérisation par balayage de la publication originale.

This document was produced by scanning the original publication.

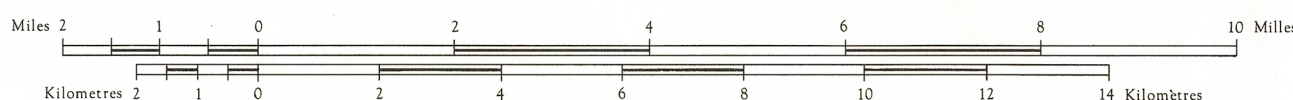


Compiled, 1966, by the SURVEYS AND MAPPING BRANCH, DEPARTMENT OF ENERGY, MINES AND RESOURCES, from large-scale maps, 1:50,000.

Copies may be obtained from the Map Distribution Office, Department of Energy, Mines and Resources, Ottawa.

## GRACEFIELD QUÉBEC

Scale 1:125,000 Échelle



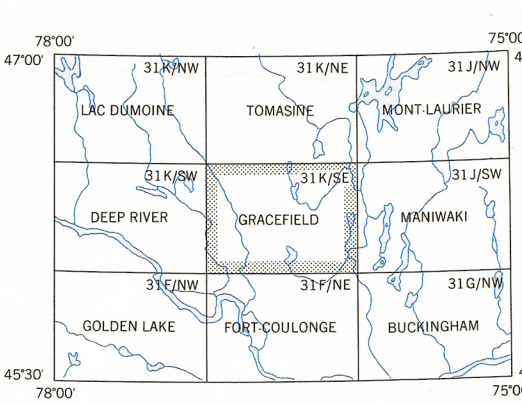
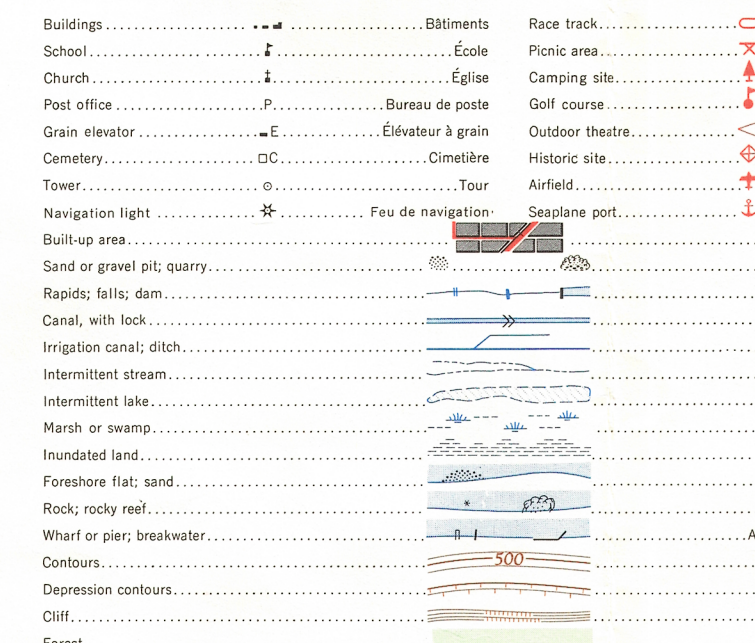
CONTOUR INTERVAL 100 FEET  
Elevations in feet above Mean Sea Level  
North American Datum 1927

Reference System  
Forest Protection Service  
Department of Lands and Forests, Quebec

Système de référence  
Service de protection des forêts  
Ministère des Terres et Forêts, Québec

Rédigé en 1966, par la DIRECTION DES LEVÉS ET LA CARTOGRAPHIE, MINISTÈRE DE L'ÉNERGIE, DES MINES ET DES RESSOURCES, d'après des cartes à grande échelle, imprimées en 1965.

Ces cartes sont en vente au Bureau de distribution des cartes, Ministère de l'Énergie, des Mines et des Ressources, Ottawa.



Index to adjoining sheets of National Topographic System.  
Tableau d'assemblage du Système national de référence cartographique.

TOPOGRAPHICAL SURVEY DIRECTORATE  
SERVISE TOPOGRAPHIQUE  
C. APPROVES RELEASE  
C.O. APPROVES

*Reprint*