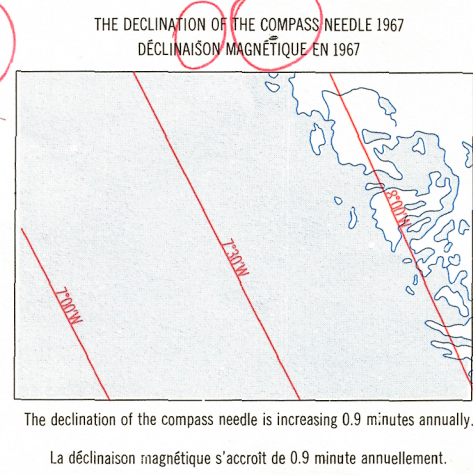


Ce document est le produit d'une numérisation par balayage de la publication originale.  
This document was produced by scanning the original publication.

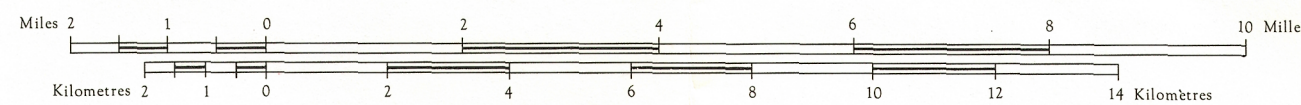


Compiled, 1967, by the SURVEYS AND MAPPING BRANCH, DEPARTMENT OF ENERGY, MINES AND RESOURCES from large scale maps. Printed 1968.  
Copies may be obtained from the Map Distribution Office, Department of Energy, Mines and Resources, Ottawa.

Dust highway	.....	Autopiste
Main highway, with route number	.....	Road principal, avec numéro
Secondary road	.....	Road secondaire
Local road	.....	Road locale
Wagon road; trail	.....	Chemin de terre; sentier
Multiple track railway	.....	Chemin de fer voie multiple
Single track railway	.....	Chemin de fer voie unique
Station; siding; stop	.....	Gare; voie d'attelage; arrêt
Cutting; embankment	.....	Tranchée; remblai
Bridge; tunnel	.....	Pont; tunnel
International boundary, with monument	.....	Frontière internationale, avec bornes repères
Provincial boundary	.....	Frontière provinciale
County or district boundary	.....	Limite de comté ou de district
Township boundary, surveyed; unsurveyed	.....	Limite de canton, arpentée; non-arpentée
Municipal boundary	.....	Limite de municipalité
Park boundary	.....	Limite de parc
Reserve boundary	.....	Limite de réserve
Power transmission line	.....	Ligne de transport d'énergie
Telephone line	.....	Ligne téléphonique
Elevation in feet	.....	Élévation en pieds
Horizontal control point	.....	Point géodésique
Mine	.....	Mine
Well, oil or gas	.....	Puits, pétrole ou gaz
Tank	.....	Réservoir

## PARRY SOUND ONTARIO

Scale 1:125,000 Échelle

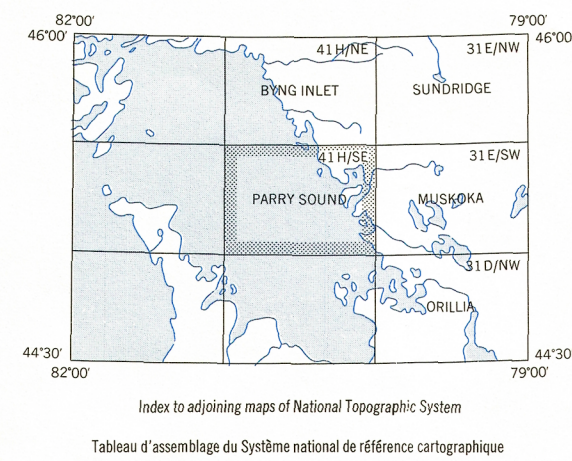


Contour interval 100 feet  
Elevations in feet above Mean Sea Level  
Transverse Mercator Projection  
North American Datum 1927

Équidistance des courbes: 100 pieds  
Élévations en pieds au-dessus du niveau moyen de la mer  
Projection transverse de Mercator  
Réseau géodésique nord-américain unifié 1927

Rédigé en 1967 par la DIRECTION DES LÉVÉS ET DE LA CARTOGRAPHIE, MINISTÈRE DE L'ÉNERGIE, DES MINES ET DES RESSOURCES, d'après des cartes à grande échelle. Imprimé en 1968.  
Ces cartes sont en vente au Bureau de distribution des cartes, ministère de l'Énergie, des Mines et des Ressources, Ottawa.

Buildings	.....	Buildings	.....	Race track	.....	Champ de courses
School	.....	École	.....	Picnic area	.....	Terrain de pique-nique
Church	.....	Église	.....	Camping site	.....	Camping
Post office	.....	Bureau de poste	.....	Golf course	.....	Terrain de golf
Grain elevator	.....	Élévateur à grain	.....	Outdoor theatre	.....	Cinéma en plein air
Cemetery	.....	Cimetière	.....	Historic site	.....	Lieu historique
Tower	.....	Tour	.....	Artificial	.....	Champs d'atterrissage
Navigation light	.....	Phare	.....	Sailplane port	.....	Port d'hydravion
Built-up area	.....	Agglomération	.....			
Sand or gravel pit; quarry	.....	Sablière ou gravière; carrière	.....			
Rapids; falls; dam	.....	Rapides; chute; barrage	.....			
Canal, with lock	.....	Canal avec écluses	.....			
Irrigation canal; ditch	.....	Canal d'irrigation; fossé	.....			
Intermittent stream	.....	Cours d'eau intermittent	.....			
Intermittent lake	.....	Lac intermittent	.....			
Marsh or swamp	.....	Marais ou marécage	.....			
Unimproved land	.....	Terrain inculte	.....			
Foreshore flat; sand	.....	Estran; sable	.....			
Rock; rocky reef	.....	Rocher; rochers	.....			
Wharf or pier; breakwater	.....	Appontement ou môle; brise-lames	.....			
Contour	.....	Courbes de niveau	.....			
Depression contours	.....	Courbes de dépression	.....			
Cliff	.....	Faîsse	.....			
Forest	.....	Forêt	.....			



Index to adjoining maps of National Topographic System  
Tableaux d'assemblage du Système national de référence cartographique

TOPOGRAPHICAL SURVEY DIRECTORATE  
SERVICE TOPOGRAPHIQUE  
DATE 5-11-81  
Q.C. APPROVES RELEASE  
C.Q. APPROUVE

PARRY SOUND  
41 H/SE  
EDITION 4

REPRINT