

# EAGLENEST LAKE

## MANITOBA-ONTARIO

EAST OF PRINCIPAL MERIDIAN - EST DU MÉRIDIEN PRINCIPAL

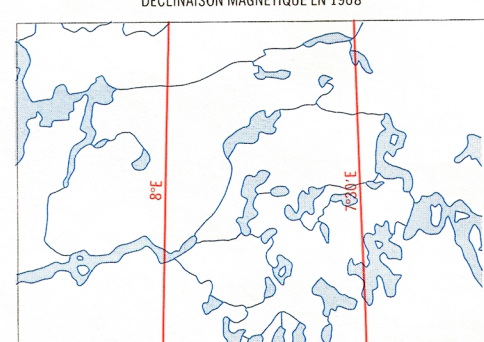
Copied, 1967, by the SURVEYS AND MAPPING BRANCH, DEPARTMENT OF ENERGY, MINES AND RESOURCES, from large scale maps. Printed 1970.

Copies may be obtained from the Map Distribution Office,  
Department of Energy, Mines and Resources, Ottawa.

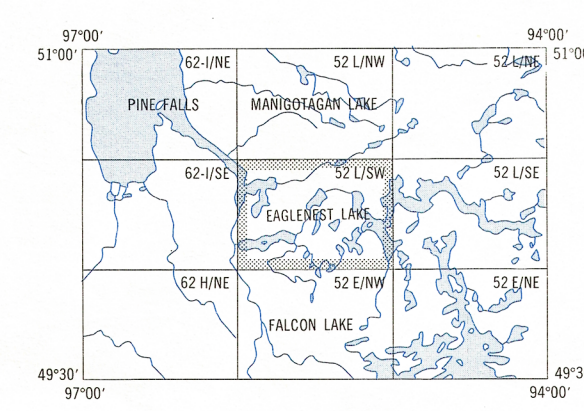
Rédigée en 1967, par la DIRECTION DES LEVÉS ET DE LA CARTOGRAPHIE, MINISTÈRE DE L'ÉNERGIE, DES MINES ET DES RESSOURCES, d'après des cartes à grande échelle. Imprimée en 1970.

Ces cartes sont en vente au Bureau de distribution des cartes, ministère de l'Énergie, des Mines et des Ressources, Ottawa.

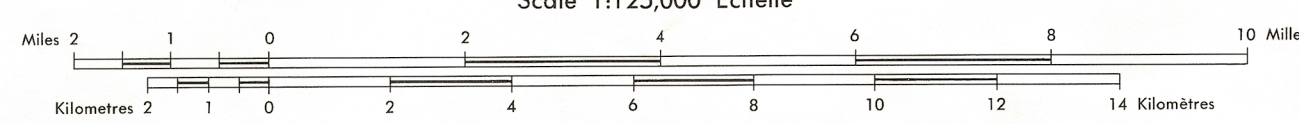
Ces cartes sont en vente au Bureau de distribution des cartes, ministère de l'Énergie, des Mines et des Ressources, Ottawa.



La déclinaison magnétique décroît de 0.7 minute annuellement.



Index to adjoining maps of National Topographic System  
Tableau d'assemblage du Système national de référence cartographique



CONTOUR INTERVAL 50 FEET	ÉQUIDISTANCE DES COURBES 50 PIEDS
Elevations in feet above Mean Sea Level	Élévations en pieds au-dessus du niveau moyen de la mer
Transverse Mercator Projection	Projection transverse de Mercator
North American Datum 1927	Système de référence géodésique nord-américain 1927

Trail Highway		Auto
Main highway, hard surface; loose or stabilized surface		Route principale, pavée; gravier garié
Secondary road, hard surface; loose or stabilized surface		Route secondaire, pavée; gravier garié
Local road, hard surface; loose or stabilized surface		Route locale, pavée; gravier garié
Wagon road, trail		Chemin de vauze
Unimog track vehicle		Chemin de fer, voie m
Station; siding; stop		Chemin de fer, voie m
Cutting; embankment		Gare; voie d'évitement
Bridge, tunnel		Traverse; rail
International boundary, with monument		Frontière
Provincial boundary		Frontière provinciale
County or district boundary		Limite de comté ou de district
Township boundary, surveyed, unsurveyed		Limite de canton, arpenté; non-arpenté
Municipal boundary		Limite de municipalité
Park boundary		Limite de parc
Reserve boundary		Limite de réserve
Section line		Limite de section
Power transmission line		Ligne de transport d'énergie
Telephone line		Ligne téléphonique
Elevation in feet		Élévation en mètres
Horizontal control point		Point géodésique
Well, oil or gas		Puits, pétrole ou gaz
Trail		Chemin

[illegible]

LAKE