


Note - does not conform to  
Compilation File # 16098  
for Riverton limits

Printed  
Mar 2-70

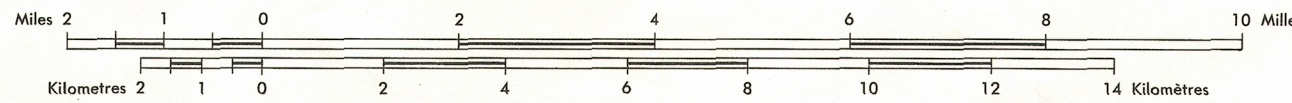
This document was produced  
by scanning the original publication.  
Ce document est le produit d'une  
numérisation par balayage  
de la publication originale.



Compiled, 1968, by the SURVEYS AND MAPPING BRANCH, DEPARTMENT OF ENERGY,  
MINES AND RESOURCES, from large scale maps. Printed 1969.  
Copies may be obtained from the Map Distribution Office,  
Department of Energy, Mines and Resources, Ottawa.

### PINE FALLS MANITOBA EAST OF PRINCIPAL MERIDIAN - EST DU MÉRIDIEN PRINCIPAL

Scale 1:125,000 Échelle

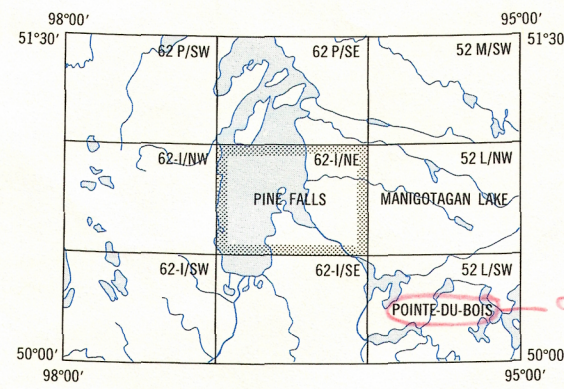


CONTOUR INTERVAL 25 FEET  
Elevations in feet above Mean Sea Level  
Transverse Mercator Projection  
North American Datum 1927

ÉQUIDISTANCE DES COURBES 25 PIEDS  
Élévations en pieds au-dessus du niveau moyen de la mer  
Projection transverse de Mercator  
Système de référence géodésique nord-américain 1927

Rédigée en 1968, par la DIRECTION DES LEVES ET DE LA CARTOGRAPHIE, MINISTÈRE DE L'ÉNERGIE,  
DES MINES ET DES RESSOURCES, d'après des cartes à grande échelle. Imprimée en 1969.  
Ces cartes sont en vente au Bureau de distribution des cartes,  
ministère de l'Énergie, des Mines et des Ressources, Ottawa.

Buildings	Établissements	Race track	Champ de courses
School	École	Picnic area	Terrain de pique-nique
Church	Église	Camping site	Camping
Post office	Bureau de poste	Golf course	Terrain de golf
Grain elevator	Élévateur à grain	Outdoor theatre	Cinéma en plein air
Cemetery	Cimetière	Historic site	Lieu historique
Tower	Tour	Airport, airfield	Aéroport, champ d'atterrissage
Navigation light	Feu de navigation	Seaplane port, anchorage	Port d'hydravion; mouillage
Build-up area	Agglomération	Canal, with lock	Canal, avec écluse
Sand or gravel pit, quarry	Sablière ou gravière; carrière	Intermittent lake	Lac intermittent
Rapids, falls, dam, ferry	Rapides; chute; barrage; bac	Marsh or swamp	Marais ou marécage
Canal, with lock	Canal, avec écluse	Inundated land	Terrain inondé
Intermittent lake	Lac intermittent	Foreshore flat, sand	Estuaire; sable
Marsh or swamp	Marais ou marécage	Rocks, rocky reef	Rocher; roif rocheux
Inundated land	Terrain inondé	Wharf or pier, breakwater	Appontement ou môle; bris-james
Foreshore flat, sand	Estuaire; sable	Contours	Courbes de niveau
Rocks, rocky reef	Rocher; roif rocheux	Depression contour	Courbes de cuvette
Wharf or pier, breakwater	Appontement ou môle; bris-james	Cliff	Faïence
Contours	Courbes de niveau	Forest	Forêt



Index to adjoining maps of National Topographic System  
Tableau d'assemblage du système national de référence cartographique

62-1/NE