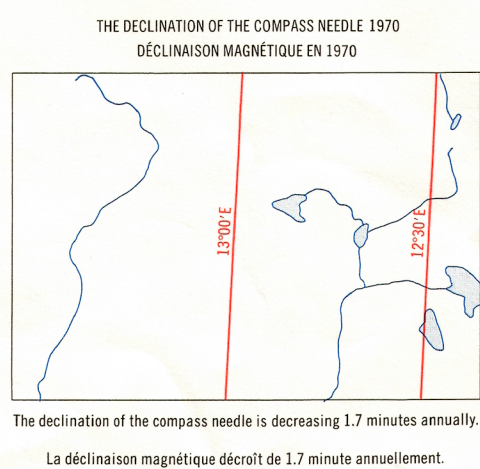
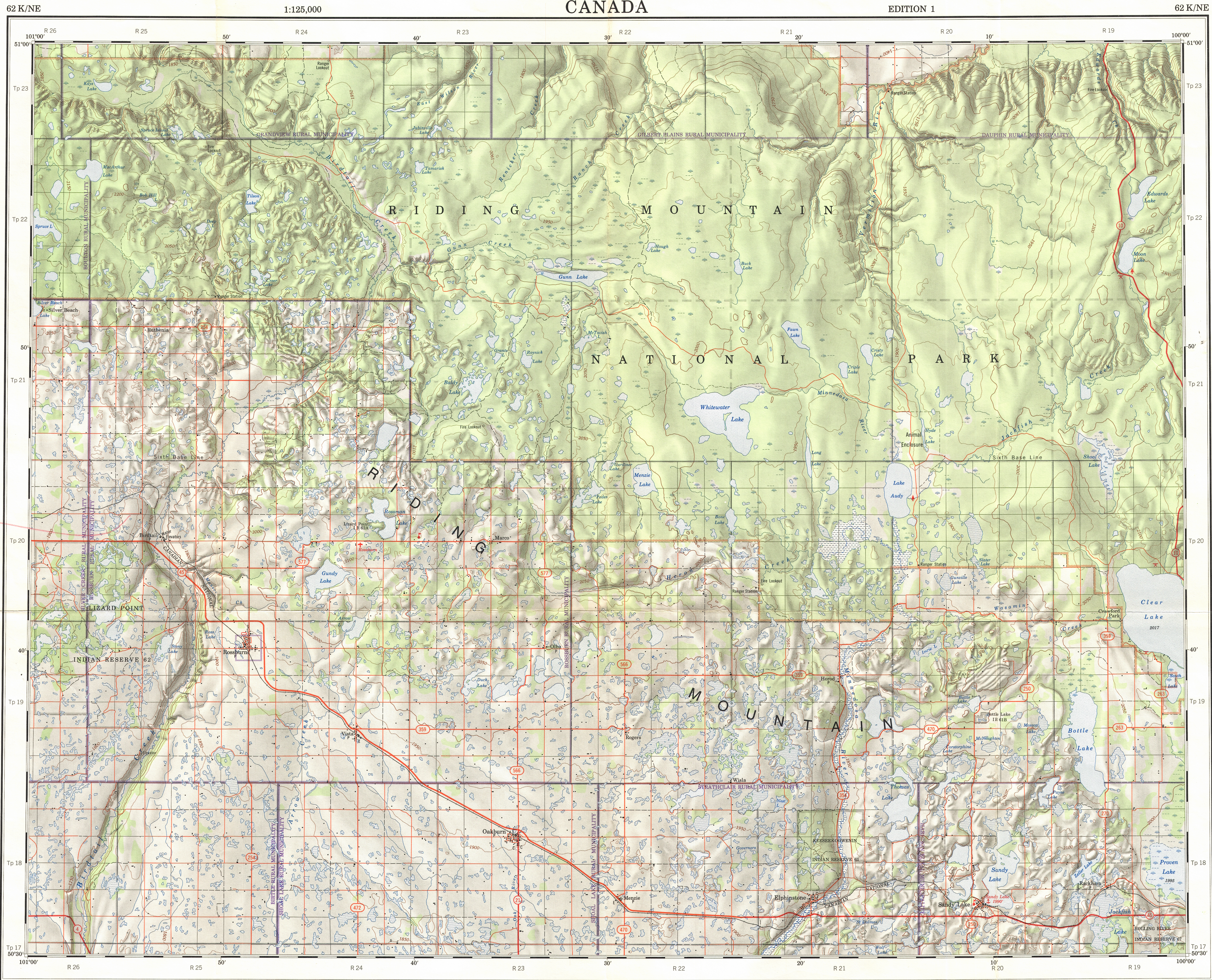


Ce document est le produit d'une numérisation par balayage de la publication originale.

This document was produced by scanning the original publication.

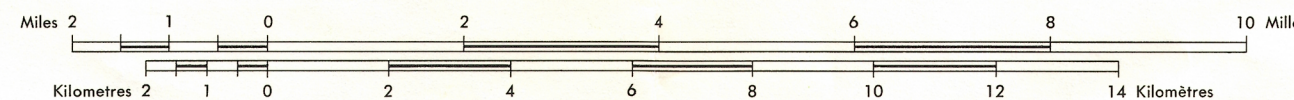


Compiled, 1968, by the SURVEYS AND MAPPING BRANCH, DEPARTMENT OF ENERGY, MINES AND RESOURCES, from large scale maps. Printed 1970.

Copies may be obtained from the Map Distribution Office, Department of Energy, Mines and Resources, Ottawa.

OAKBURN MANITOBA WEST OF PRINCIPAL MERIDIAN - OUEST DU MÉRIDIEN PRINCIPAL

Scale 1:125,000 Échelle



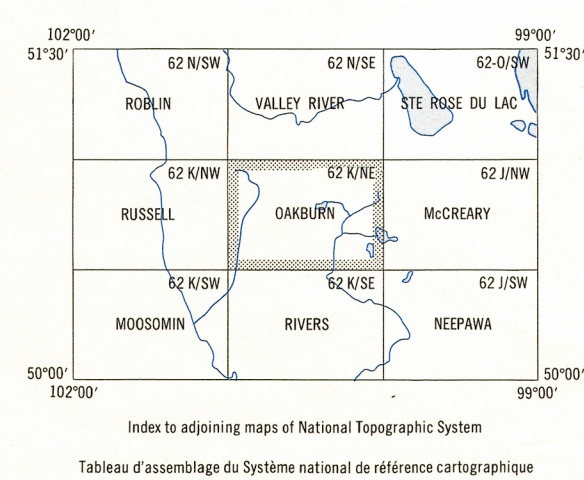
CONTOUR INTERVAL 50 FEET
Elevations in feet above Mean Sea Level
Transverse Mercator Projection
North American Datum 1927

ÉQUIDISTANCE DES COURBES 50 PIEDS
Élevations en pieds au-dessus de niveau moyen de la mer
Projection transverse de Mercator
Système de référence géodésique nord-américain 1927

Rédigée en 1968, par la DIRECTION DES LEVÉS ET DE LA CARTOGRAPHIE, MINISTÈRE DE L'ÉNERGIE, DES MINES ET DES RESSOURCES, d'après des cartes à grande échelle. Imprimée en 1970.

Ces cartes sont en vente au Bureau de distribution des cartes, ministère de l'Énergie, des Mines et des Ressources, Ottawa.

- | | | | |
|----------------------------|---------------------------------|--------------------------|--------------------------------|
| Buildings | Établissements | Race track | Champs de courses |
| School | École | Prison area | Terrain de prison |
| Church | Église | Camping site | Camping |
| Post office | Bureau de poste | Golf course | Terrain de golf |
| Grain elevator | Élévateur à grain | Outdoor theatre | Cinéma en plein air |
| Cemetery | Cimetière | Historic site | Lieu historique |
| Tower | Tour | Airport; airfield | Aéroport; champ d'atterrissage |
| Navigation light | Feu de navigation | Seaplane port; anchorage | Port d'hydravions; mouillage |
| Build-up area | Agglomération | Canal, with lock | Canal, avec écluse |
| Sand or gravel pit; quarry | Sablierie ou gravière; carrière | Canal, with lock | Canal, avec écluse |
| Rapids; falls; dam; ferry | Rapides; chute; barrage; bac | Canal, with lock | Canal, avec écluse |
| Canal, with lock | Canal, avec écluse | Canal, with lock | Canal, avec écluse |
| Irrigation canal; ditch | Canal d'irrigation; fossé | Canal, with lock | Canal, avec écluse |
| Intermittent lake | Lac intermittent | Canal, with lock | Canal, avec écluse |
| Marsh or swamp | Marais ou marécage | Canal, with lock | Canal, avec écluse |
| Inundated land | Terrain inondé | Canal, with lock | Canal, avec écluse |
| Foreshore flat; sand | Estran; sable | Canal, with lock | Canal, avec écluse |
| Rock; rocky reef | Rocher; récif rocheux | Canal, with lock | Canal, avec écluse |
| Wharf or pier; breakwater | Appontement ou môle; bris-lames | Canal, with lock | Canal, avec écluse |
| Contours | Courbes de niveau | Canal, with lock | Canal, avec écluse |
| Depression contours | Courbes de cuvette | Canal, with lock | Canal, avec écluse |
| Cliff | Faîsse | Canal, with lock | Canal, avec écluse |
| Forest | Forêt | Canal, with lock | Canal, avec écluse |



Index to adjoining maps of National Topographic System
Tableau d'assemblage du Système national de référence cartographique

OAKBURN
62 K/NE
EDITION 1

PRINTED
FEB 22-71

62 K/NE