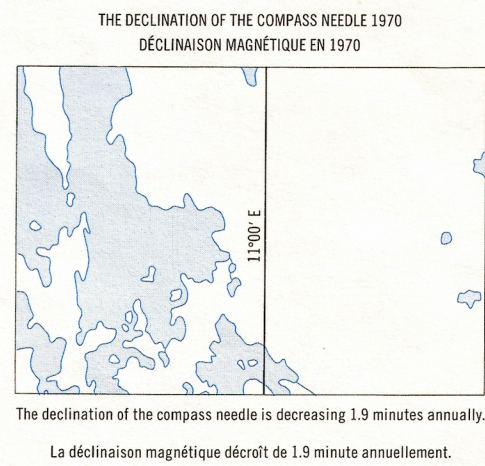
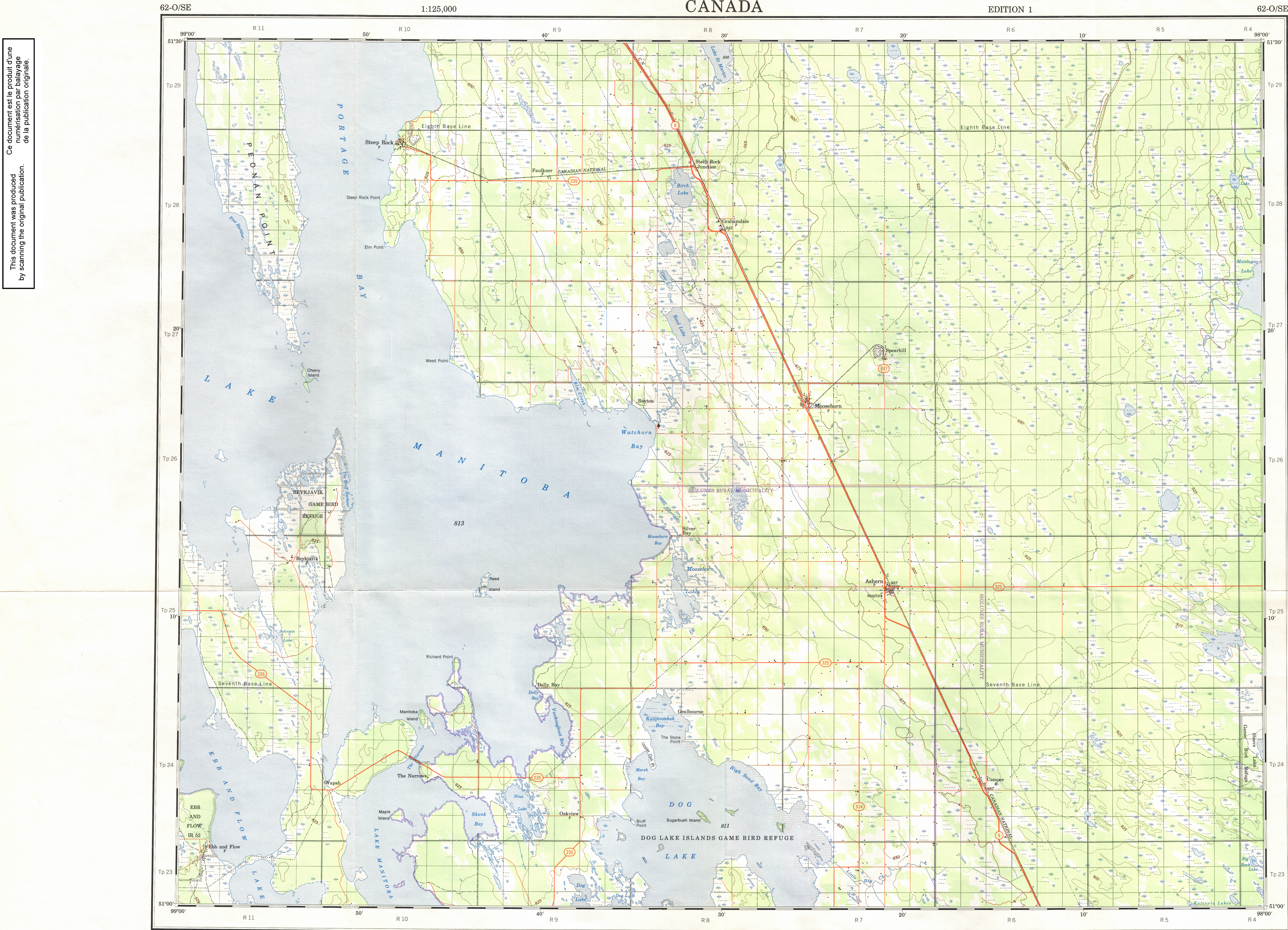



Ce document est le produit d'une numérisation par balayage de la publication originale.

This document was produced by scanning the original publication.



- Compiled, 1968, by THE SURVEYS AND MAPPING BRANCH, DEPARTMENT OF ENERGY, MINES AND RESOURCES. From large scale maps, printed 1972.
- Copies may be obtained from the Map Distribution Office, Department of Energy, Mines and Resources, Ottawa.
- | | |
|---|--|
| Main highway, loose or stabilized surface | Route principale, gravier aggloméré |
| Secondary road, loose or stabilized surface | Route secondaire, gravier aggloméré |
| Local road, loose or stabilized surface | Route locale, gravier aggloméré |
| Wagon road (trail) | Chemin de terre, sentier |
| Multiple track railway | Chemin de fer, voie unique |
| Single track railway | Chemin de fer, voie unique |
| Station, siding, stop | Gare, voie d'éclatement, arrêt |
| Cutting, embankment | Tranchée, remblai |
| Bridge, tunnel | Pont, tunnel |
| Provincial boundary | Frontière provinciale |
| Township boundary, surveyed; unsurveyed | Limite de canton, arpenté; non-arpenté |
| Municipal boundary | Limite de municipalité |
| Park boundary | Limite de parc |
| Reserve boundary | Limite de réserve |
| Section line | Ligne de section |
| Power transmission line | Ligne de transport d'énergie |
| Telephone line | Ligne téléphonique |
| Elevation in feet | Élévation en pieds |
| Horizontal control point | Point géodésique |
| Mine | Mine |
| Well, oil or gas | Puits, pétrole ou gaz |
| Tank | Réservoir |

ASHERN
MANITOBA
WEST OF PRINCIPAL MERIDIAN - OUEST DU MÉRIDIEN PRINCIPAL



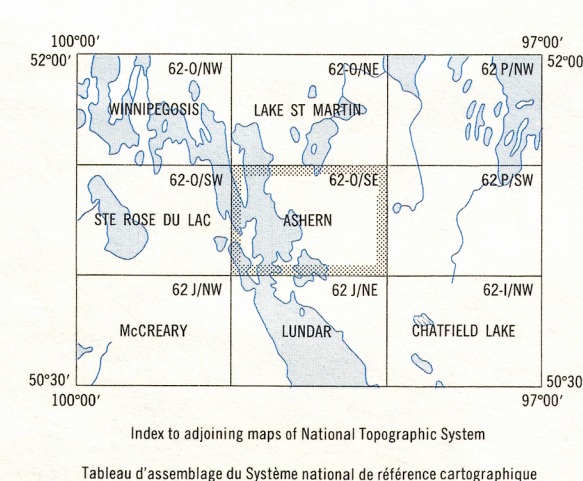
CONTOUR INTERVAL 25 FEET
Élévation in feet above Mean Sea Level
Transverse Mercator Projection
North American Datum 1927

ÉQUIDISTANCE DES COURBES 25 PIEDS
Élévation en pieds au-dessus du niveau moyen de la mer
Projection transversale de Mercator
Système de référence géodésique nord-américain 1927

Rédigée en 1968, par la DIRECTION DES LEVÉS ET DE LA CARTOGRAPHIE, MINISTÈRE DE L'ÉNERGIE, DES MINES ET DES RESSOURCES. Copie des cartes à grande échelle imprimées en 1972.

Ces cartes sont en vente au Bureau de distribution des cartes, ministère de l'Énergie, des Mines et des Ressources, Ottawa.

- | | | | |
|------------------|-------------------|--------------------------|--------------------------------|
| Buildings | Établissements | Race track | Champ de courses |
| School | École | Picnic area | Terrain de pique-nique |
| Church | Église | Camping site | Camping |
| Post office | Bureau de poste | Golf course | Terrain de golf |
| Crest elevator | Élévateur à grain | Outdoor theatre | Théâtre en plein air |
| Cemetery | Cimetière | Historic site | Lieu historique |
| Tower | Tour | Airport, airfield | Aéroport; champ d'atterrissage |
| Navigation light | Feu de navigation | Seaplane port; anchorage | Port d'hydravions; mouillage |
-
- | | | | |
|----------------------------|------------------------------|-----------------------------|---------------------------------|
| Built-up area | Agglomération | Salt pile or gravel; quarry | Sablier ou gravier; carrière |
| Sand or gravel pit; quarry | Sablier ou gravier; carrière | Rapids; falls; dam; ferry | Rapides; chute; barrage; bac |
| Canal, with lock | Canal, avec écluse | Canal, with lock | Canal, avec écluse |
| Intermittent lake | Lac intermittent | Marsh or swamp | Marais ou marécage |
| Inundated land | Terrain inondé | Foreshore flat; sand | Extrém; sable |
| Rocks; rocky reef | Rocher; récif rocheux | Wharf or pier; breakwater | Appontement ou môle; bris-lames |
| Contours | Courbes de niveau | Depression contours | Courbes de cuvette |
| Contour interval | Écart des courbes | Forest | Forêt |



ASHERN
62-O/SE
EDITION 1

PRINTED
SEP 19 72
62 O/SE