

Ce document est le produit d'une numérisation par balayage de la publication originale.

This document was produced by scanning the original publication.

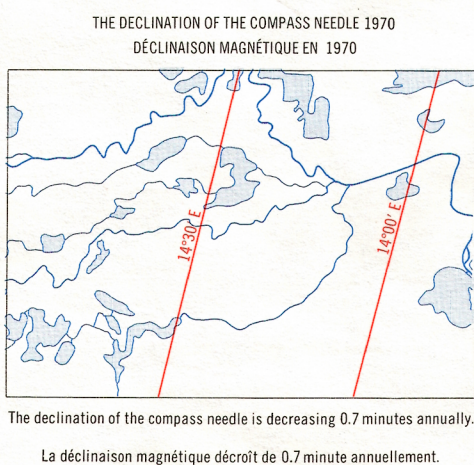
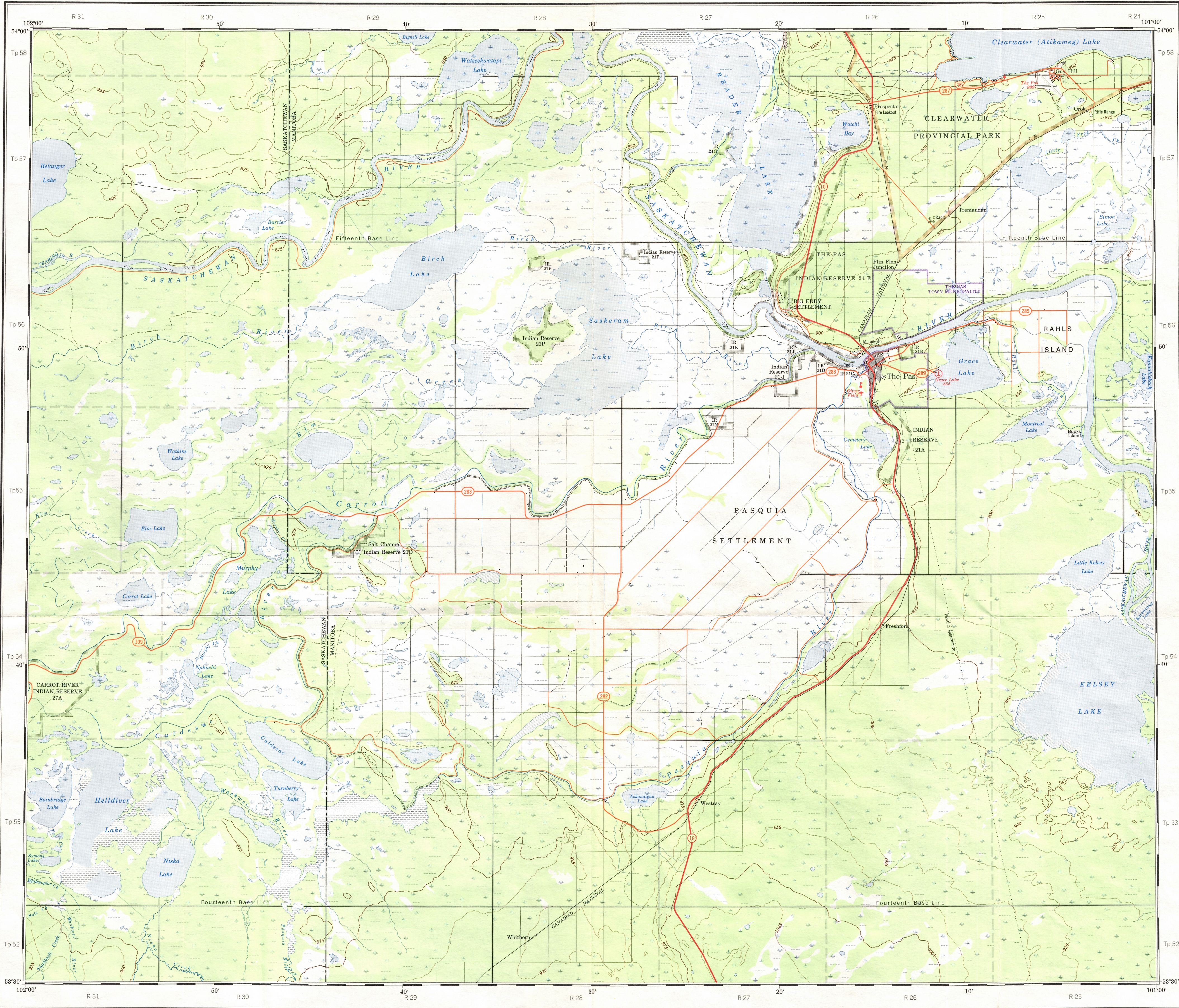
63 F/NW

1:125,000

CANADA

EDITION 1

63 F/NW



The declination of the compass needle is decreasing 0.7 minutes annually.
La déclinaison magnétique décroît de 0.7 minute annuellement.

- | | |
|---|--|
| Main highway, loose or stabilized surface | Route principale, gravier aggloméré |
| Secondary road, loose or stabilized surface | Route secondaire, gravier aggloméré |
| Local road, loose or stabilized surface | Route locale, gravier aggloméré |
| Wagon road, trail or portage | Chemin de terre, sentier ou portage |
| Multiple track railway | Chemin de fer, voie multiple |
| Single track railway | Chemin de fer, voie unique |
| Station, siding, stop | Gare; voie d'évitement; arrêt |
| Cutting, embankment | Tranchée; remblai |
| Bridge: tunnel | Point; tunnel |
| Provincial boundary | Frontière: provinciale |
| Township boundary, surveyed; unsurveyed | Limite de canton, arpenté; non-arpenté |
| Municipal boundary | Limite de municipalité |
| Port boundary | Limite de port |
| River boundary | Limite de rivière |
| Settlement boundary | Limite de hameau |
| Section line | Ligne de section |
| Power transmission line | Ligne de transport d'énergie |
| Dike | Digue |
| Elevation in feet | Élévation en pieds |
| Horizontal control point | Point géodésique |
| Mine | Mine |
| Well, oil or gas | Puits, pétrole ou gaz |
| Tank | Réservoir |

THE PAS MANITOBA - SASKATCHEWAN WEST OF PRINCIPAL MERIDIAN - OUEST DU MÉRIDIEN PRINCIPAL

Scale 1:125,000 Échelle



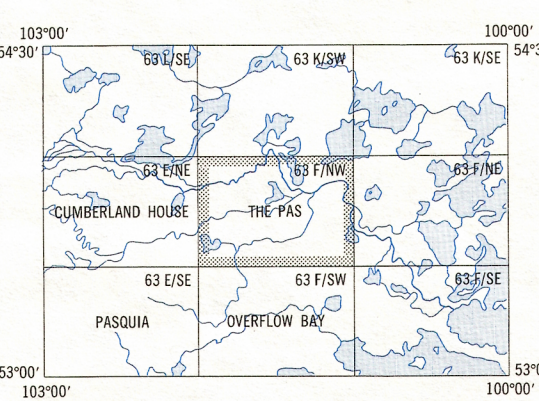
CONTOUR INTERVAL 25 FEET
Elevations in feet above Mean Sea Level
North American Datum 1927

ÉQUIVALENCE DES COURBES 25 PIEDS
Élévations en pieds au-dessus du niveau moyen de la mer
Projection Transverse de Mercator
Système de référence géodésique nord-américain 1927

Rédigé en 1960 par la DIRECTION DES LÈVES ET DE LA CARTOGRAPHIE, MINISTÈRE DE L'ÉNERGIE, DES MINES ET DES RESSOURCES. Copie des cartes à grande échelle imprimée en 1972.

Ces cartes sont en vente au Bureau de distribution des cartes, ministère de l'Énergie, des Mines et des Ressources, Ottawa.

- | | | | |
|----------------------------|----------------------------------|--------------------------|--------------------------------|
| Buildings | Établissements | Race track | Champ de courses |
| School | École | Plant area | Terrain de pique-nique |
| Church | Église | Camping site | Camping |
| Post office | Bureau de poste | Golf course | Terrain de golf |
| Grain elevator | Élévateur à grain | Outdoor theatre | Cinéma en plein air |
| Cemetery | Cimetière | Historic site | Lieu historique |
| Tower | Tour | Airport, airfield | Aéroport; champ d'atterrissage |
| Navigation light | Feu de navigation | Seaplane port; anchorage | Port d'hydravions; mouillage |
| Build-up area | Agglomération | | |
| Sand or gravel pit; quarry | Sablière ou gravière; carrière | | |
| Rapids; falling dam; ferry | Rapides; chute; barrage; bac | | |
| Canal, with lock | Canal, avec écluse | | |
| Irrigation canal; ditch | Canal d'irrigation; fossé | | |
| Intermittent lake | Lac intermittent | | |
| Marsh or swamp | Marais ou marécage | | |
| Inundated land | Terrain inondé | | |
| Foreshore flat; sand | Édifice; valse | | |
| Rocks; rocky reef | Rocher; récif rocheux | | |
| Wharf or pier; breakwater | Appontement ou môle; brise-lames | | |
| Contours | Courbes de niveau | | |
| Depression contours | Courbes de cuspette | | |
| Clim | Faune | | |
| Forest | Forêt | | |



Index to adjoining maps of National Topographic System
Tableau d'assemblage du Système national de référence cartographique

THE PAS
63 F/NW
EDITION 1

PRINTED
NOV 29-72

63 F/NW