

Ce document est le produit d'une numérisation par balayage de la publication originale.

This document was produced by scanning the original publication.

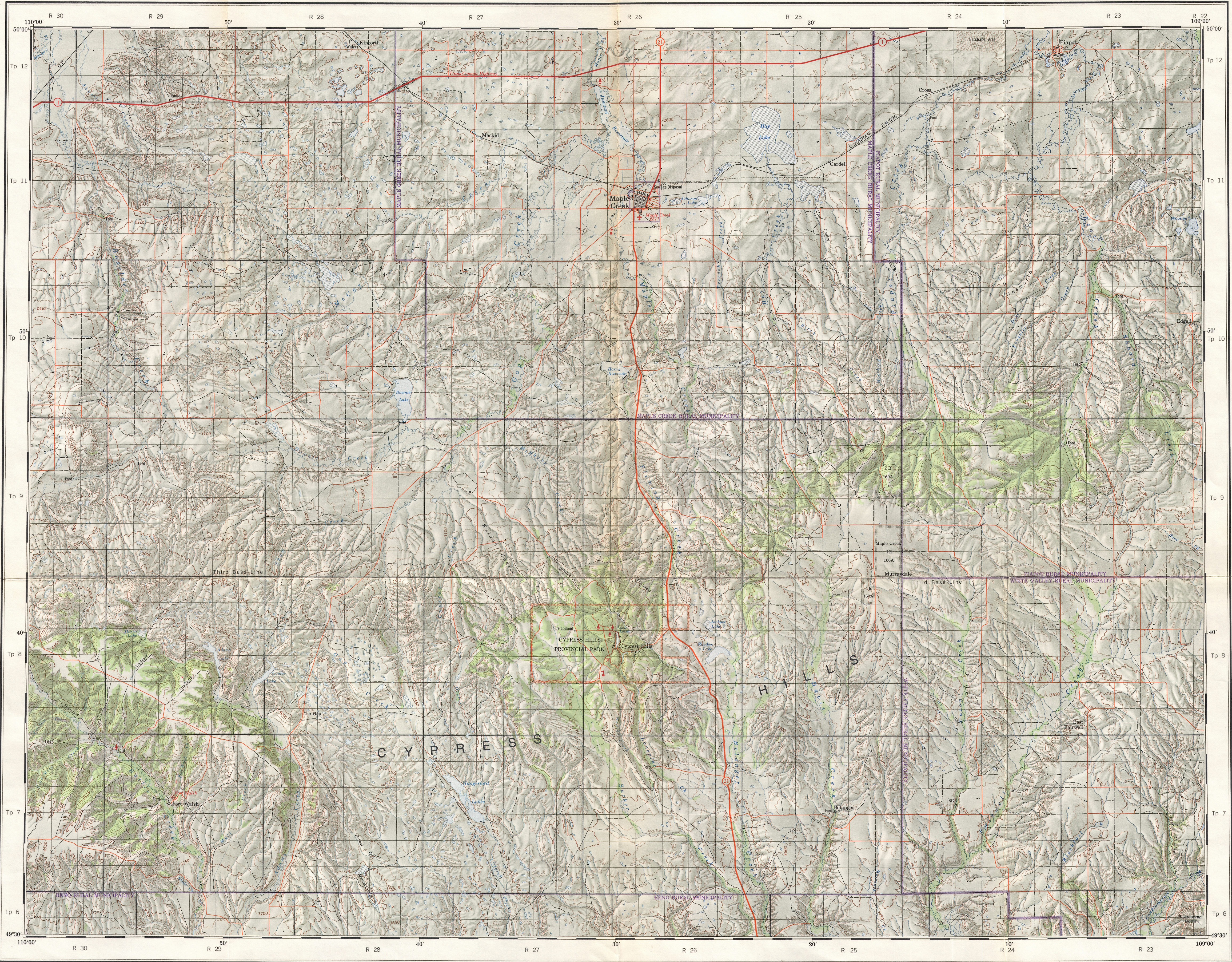
72 F/NW

1:125,000

CANADA

EDITION 1

72 F/NW



THE DECLINATION OF THE COMPASS NEEDLE 1969
DECLINAISON MAGNÉTIQUE EN 1969



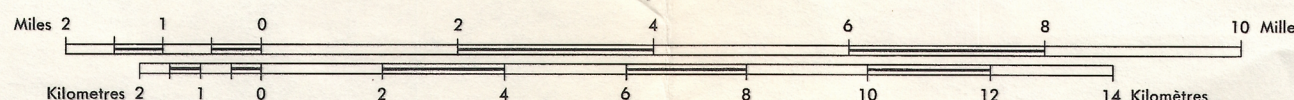
The declination of the compass needle is decreasing 3.0 minutes annually.
La déclinaison magnétique décroît de 3.0 minutes annuellement.

Compiled, 1968, by the SURVEYS AND MAPPING BRANCH, DEPARTMENT OF ENERGY,
MINES AND RESOURCES, from large scale maps. Printed 1970.
Copies may be obtained from the Map Distribution Office,
Department of Energy, Mines and Resources, Ottawa.

MAPLE CREEK SASKATCHEWAN

WEST OF THIRD MERIDIAN - OUEST DU TROISIÈME MÉRIDIEN

Scale 1:125,000 Échelle

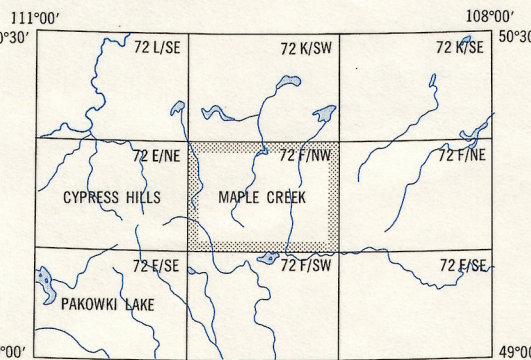


CONTOUR INTERVAL 50 FEET
Elevations in feet above Mean Sea Level
Transverse Mercator Projection
North American Datum 1927

EQUIDISTANCE DES COURBES 50 PIEDS
Élévations en pieds au-dessus du niveau moyen de la mer
Projection transverse de Mercator
Système de référence géodésique nord-américain 1927

Rédigé, 1968, par la DIRECTION DES LEVÉS ET DE LA CARTOGRAPHIE, MINISTÈRE DE L'ÉNERGIE,
DES MINES ET DES RESSOURCES, d'après des cartes à grande échelle. Imprimé en 1970.
Ces cartes sont en vente au Bureau de distribution des cartes,
ministère de l'Énergie, des Mines et des Ressources, Ottawa.

Buildings	Bâtiments
School	École
Church	Eglise
Post office	Bureau de poste
Grain elevator	Élévateur à grains
Cemetery	Cimetière
Tower	Tour
Navigation light	Feu de navigation
Race track	Champ de courses
Picnic area	Terrain de pique-nique
Camping site	Camping
Golf course	Terrain de golf
Outdoor theatre	Cinéma à plein air
Historic site	Lieu historique
Airport, airfield	Aéroport; champ d'atterrissage
Seaplane port; anchorage	Port d'hydravions; mouillage
Agglomeration	Agglomération
Saltire or gravel; quarry	Sablière ou gravière; carrière
Rapids; falls; dam; ferry	Rapides; chute; barrage; bac
Canal, with lock	Canal, avec écluses
Impounded canal; ditch	Canal d'irrigation; fossé
Intermittent lake	Lac intermittent
Marsh or swamp	Marais ou marécage
Inundated land	Terrain inondé
Fractured flat; sand	Calottes; sable
Rocky, rocky reef	Rocher; récif rocheux
Wharf or pier; breakwater	Appontement ou môle; brise-lames
Contours	Courbes de niveau
Depression contours	Courbes de cuvette
Cave	Faïence
Forest	Forêt



Index to adjoining maps of National Topographic System
Tableau d'assemblage du Système national de référence cartographique

MAPLE CREEK
72 F/NW
EDITION 1

Printed
MAR 3-71

72 F/NW