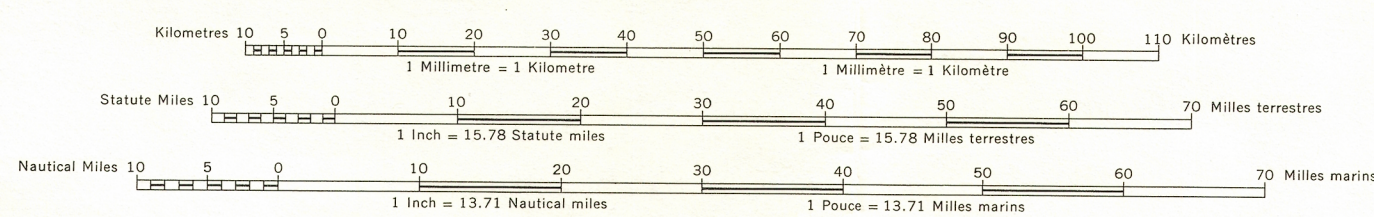


Compiled in 1967, by the Surveys and Mapping Branch,
Department of Energy, Mines and Resources, Ottawa,
Canada Printer 1967.
Rédigée en 1967, par la Direction des levés et de la
cartographie, ministère de l'Énergie, des Mines et des
Ressources, Ottawa. Imprimée en 1969.

Lambert Conformal Conic Projection

Projection conique conforme de Lambert

SCALE 1:1,000,000 ÉCHELLE

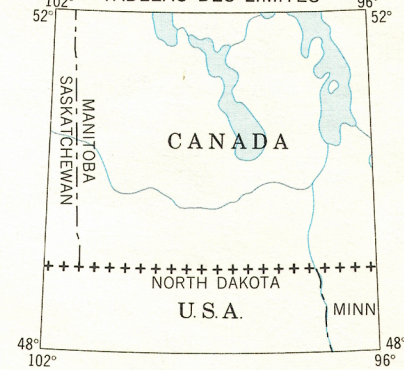


REFERENCE

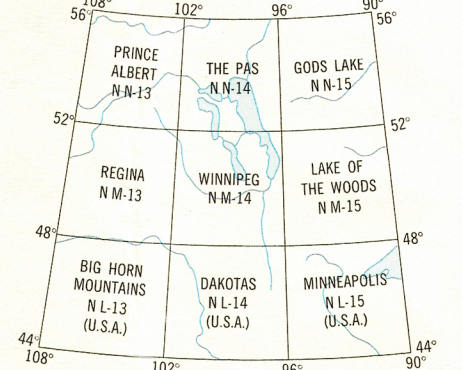
LÉGENDE

- | | |
|----------------------------------|---------------------------------|
| Railway, multiple track | Chemin de fer, voies multiples |
| Railway, single track | Chemin de fer, voie unique |
| Dual Highway | Route à deux chaussées séparées |
| Main Highway | Route principale |
| Secondary Road | Route secondaire |
| Other Roads | Autres routes |
| Trail or track | Sentier ou piste |
| Ferry | Bac |
| Boundary, international | Limite internationale |
| Boundary, provincial or state | Limite de province ou de état |
| Boundary, county or district | Limite de comté ou de district |
| Boundary, township or settlement | Limite de canton ou de hameau |
| Boundary, park or reserve | Limite de parc ou de réserve |
| Canal, navigable | Canal, navigable |
| Canal, non navigable | Canal, non navigable |
| Stream, intermittent | Cours d'eau intermittent |
| Marsh or swamp | Marais ou marécage |
| Contours (in metres) | Courbes de niveau (en mètres) |

INDEX TO BOUNDARIES
TABLEAU DES LIMITES



ADJOINING SHEETS
FEUILLES ADJACENTES



REFERENCE

LÉGENDE

- | | |
|-----------------------------------|-----------------------------------|
| Town, population over 100,000 | Ville, plus de 100,000 habitants |
| Town, population 25,000 - 100,000 | Ville, 25,000 - 100,000 habitants |
| Town, population 5,000 - 25,000 | Ville, 5,000 - 25,000 habitants |
| Town, population 500 - 5,000 | Ville, 500 - 5,000 habitants |
| Town, population under 500 | Ville, moins de 500 habitants |
| Provincial or state capital | Capitale de province ou d'état |
| County seat | Chef-lieu |
| Mine | Mine |
| Gas or oil fields | Champs de gaz ou de pétrole |
| International airport | Aéroport international |
| Other airports | Autres aéroports |
| Power line | Ligne de transport d'énergie |
| Pipeline | Pipe-line |
| Elevation (in metres) | Altitude (en mètres) |

Ces cartes sont en vente au Bureau de distribution des cartes,
ministère de l'Énergie, des Mines et des Ressources, Ottawa.

WINNIPEG NM-14

Copies may be obtained from the Map Distribution Office,
Department of Energy, Mines and Resources, Ottawa.

Ce document est le produit d'une
numérisation par balayage
de la publication originale.

This document was produced
by scanning the original publication.