

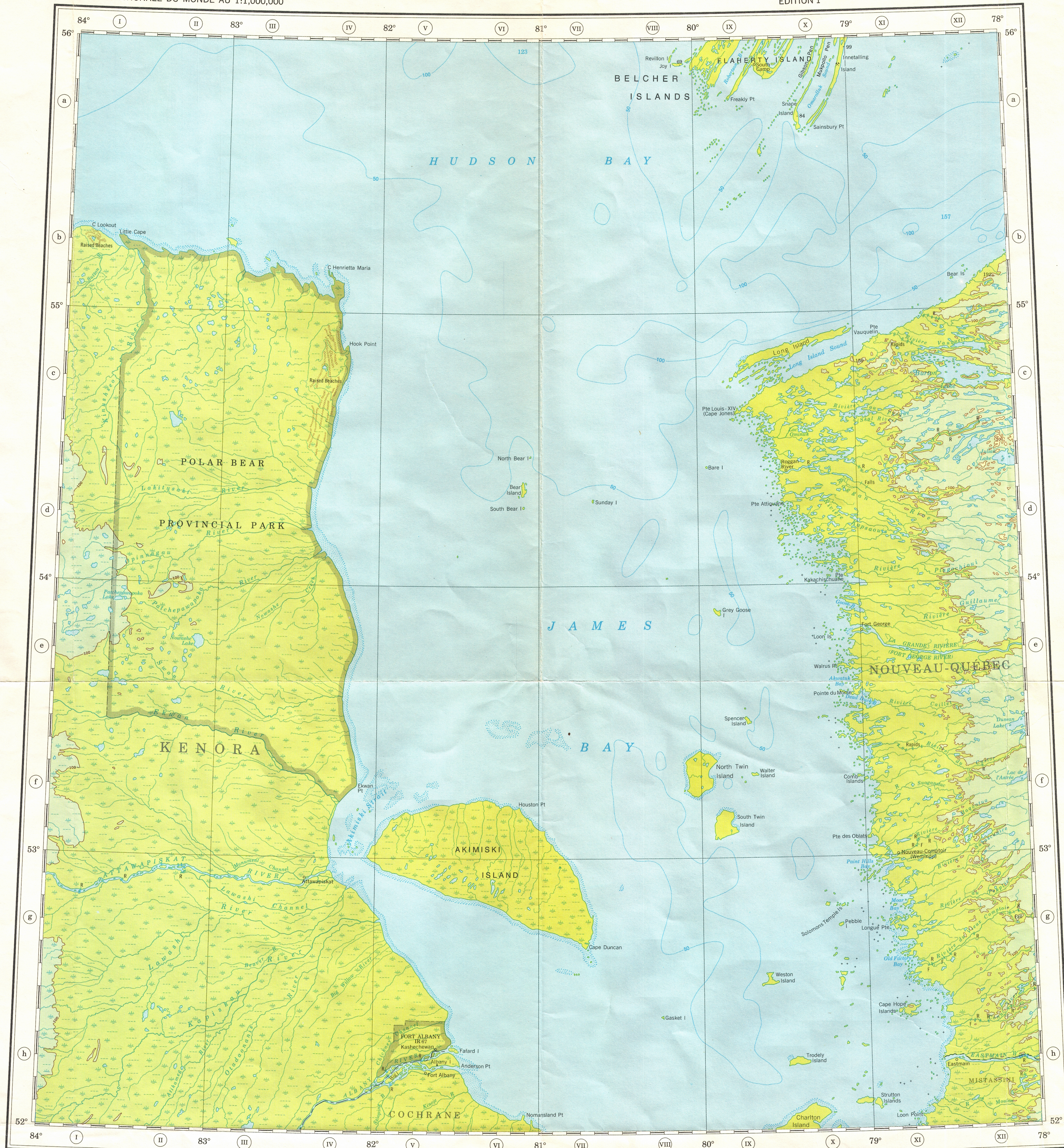
Ce document est le produit d'une numérisation par balayage de la publication originale.  
This document was produced by scanning the original publication.

INTERNATIONAL MAP OF THE WORLD 1:1,000,000  
CARTE INTERNATIONALE DU MONDE AU 1:1,000,000

# JAMES BAY

EDITION 1

NN-17



Compiled in 1969, by the Survey and Mapping Branch, Department of Energy, Mines and Resources, Ottawa, Canada. Printed 1971.  
Rédigée en 1969, par la Direction des levés et de la cartographie, ministère de l'Énergie, des Mines et des Ressources, Ottawa, Canada. Imprimée en 1971.

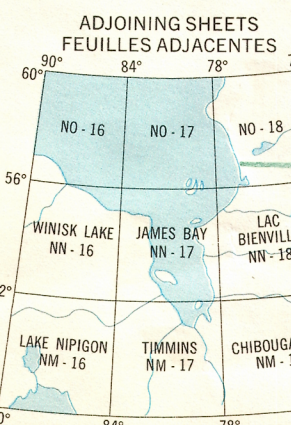
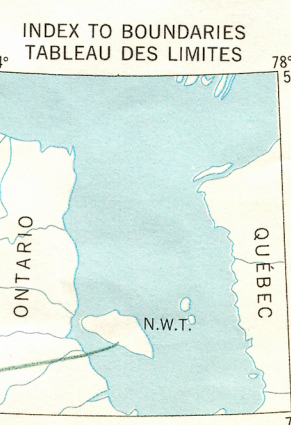
Lambert Conformal Conic Projection  
Off-shore islands lie within the District of Keewatin, N.W.T.  
Projection conique conforme de Lambert  
Les îles du large font partie du district de Keewatin, (T.N.-O.)

Scale 1:1,000,000 ÉCHELLE  
Kilometres 10 20 30 40 50 60 70 80 90 100 110 Kilomètres  
Statute Miles 10 20 30 40 50 60 70 Miles terrestres  
Nautical miles 10 20 30 40 50 60 70 Miles marins  
1 inch = 15.78 Statute miles  
1 inch = 13.71 Nautical miles  
1 Millimètre = 1 Kilomètre  
1 Pouce = 15.78 Miles terrestres  
1 Pouce = 13.71 Miles marins

Compiled from Department of Energy, Mines and Resources, Canada. Topographic maps 1:50,000 and 1:250,000. Rédigée d'après les Canadian Hydrographic Charts.

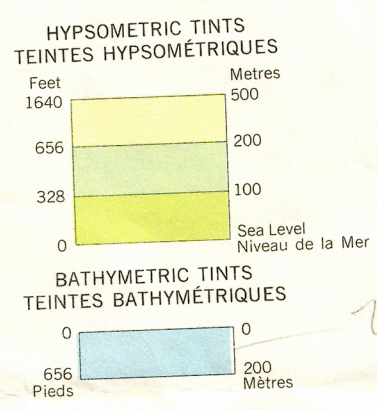
REFERENCE LÉGENDE  
Boundary, district or territory ..... Limite de district ou de territoire  
Boundary, park or reserve ..... Limite de parc ou de réserve  
Marsh or swamp ..... Marais ou marécage  
Tidal flats ..... Bancs découverts à marée basse  
Rock ..... Rocher  
Contours (in metres) ..... Courbes de niveau (en mètres)  
Bathymetric lines (in metres) ..... Courbes bathymétriques (en mètres)

Copies may be obtained from the Map Distribution Office, Department of Energy, Mines and Resources, Ottawa.



REFERENCE LÉGENDE  
Town, population under 500 ..... Ville, moins de 500 habitants  
Mine ..... Mine  
Elevation (in metres) ..... Altitude (en mètres)  
Depth (in metres) ..... Profondeur (en mètres)

Ces cartes sont en vente au Bureau de distribution des cartes, ministère de l'Énergie, des Mines et des Ressources, Ottawa.



JAMES BAY NN-17

Printed May 6-71

JAMES BAY NN-17