

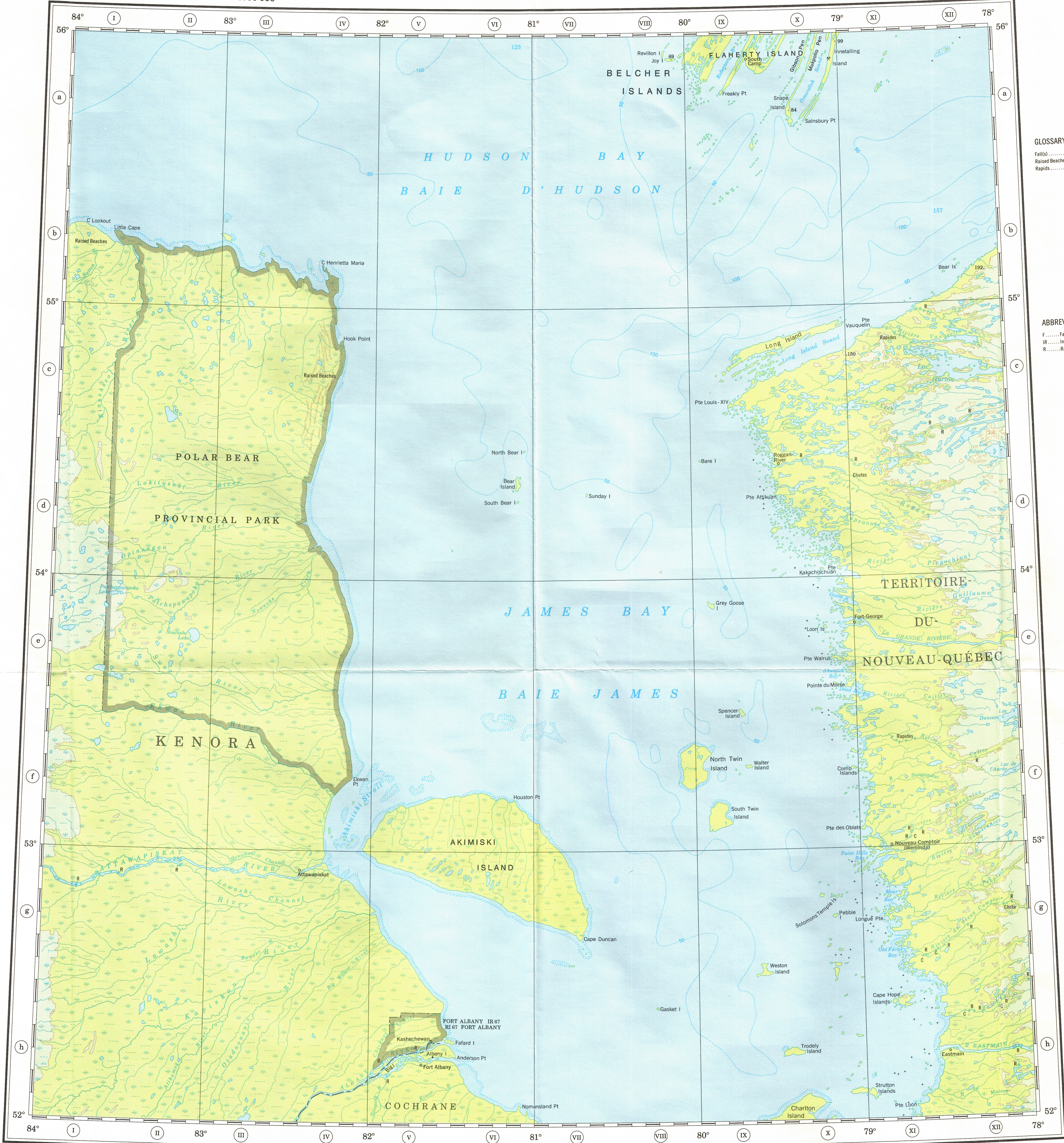
Ce document est le produit d'une numérisation par balayage de la publication originale.

INTERNATIONAL MAP OF THE WORLD 1:1000 000  
CARTE INTERNATIONALE DU MONDE AU 1:1000 000

# JAMES BAY—BAIE JAMES

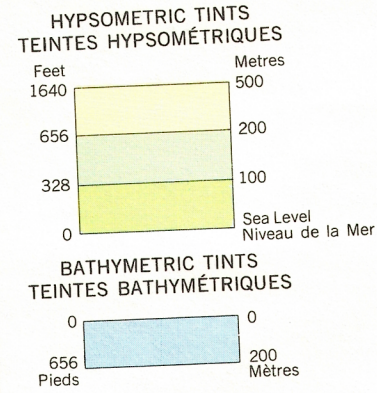
EDITION 1  
1<sup>re</sup> ÉDITION

NN-17



GLOSSARY  
Falls ..... Chutes  
Raised Beaches ..... Prairies Surlevées  
Rapids ..... Rapids

ABBREVIATIONS  
F ..... Falls  
IR ..... Indian Reserve  
R ..... Rapids  
C ..... Chutes  
RI ..... Réserve Indienne  
R ..... Rapids




Compiled in 1969, by the Surveys and Mapping Branch,  
Department of Energy, Mines and Resources, Ottawa, Canada.  
Printed in 1971.  
Compiled from:  
Department of Energy, Mines and Resources, Canada.  
Topographic maps 1:50 000 and 1:250 000.  
Canadian hydrographic charts.  
Off-shore islands lie within the District of Keewatin,  
Northwest Territories.  
Special Edition - Partial names update 1982.

Lambert Conformal Conic Projection

Projection conique conforme de Lambert

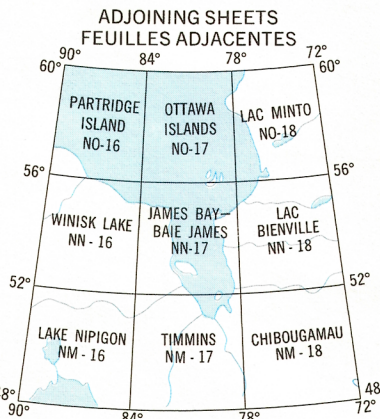
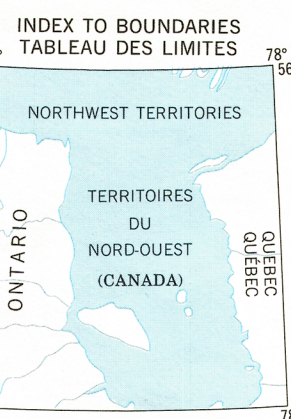
SCALE 1:1 000 000 ÉCHELLE



## REFERENCE

Boundary, district or territory ..... Limite de district ou de territoire  
Boundary, park or reserve ..... Limite de parc ou de réserve  
March or swamp ..... Marais ou marécage  
Tidal flats ..... Bancs découverts à marée basse  
Rock ..... Rocher  
Contours (in metres) ..... Courbes de niveau (en mètres)  
Bathymetric lines (in metres) ..... Courbes bathymétriques (en mètres)

Copies of this map may be obtained from the Canada Map Office,  
Energy, Mines and Resources Canada, Ottawa, or your nearest map dealer.



## REFERENCE

Town, population under 500 ..... Ville, moins de 500 habitants  
Mine ..... Mine  
Elevation (in metres) ..... Altitude (en mètres)  
Depth (in metres) ..... Profondeur (en mètres)

Ces cartes sont en vente au Bureau des cartes du Canada, Énergie,  
Mines et Ressources Canada, Ottawa, ou chez le vendeur le plus près.

JAMES BAY - BAIE JAMES NN-17

JAMES BAY  
NN-17