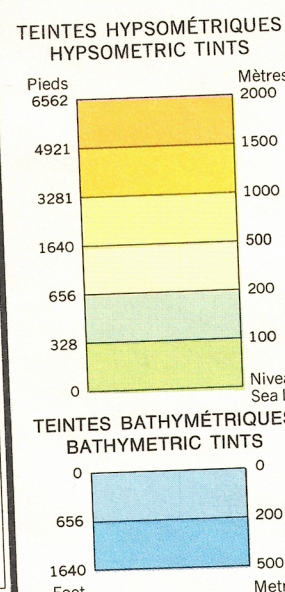




GLOSSAIRE
Route transcanadienne Trans Canada Highway

ABBREVIATIONS
CN Canadian National
CP Canadian Pacific
DA Dominion Atlantic
NB Nouveau-Brunswick
NS Nouvelle-Écosse
NH New Hampshire
QC Québec Central
RI Rhode Island
VT Vermont

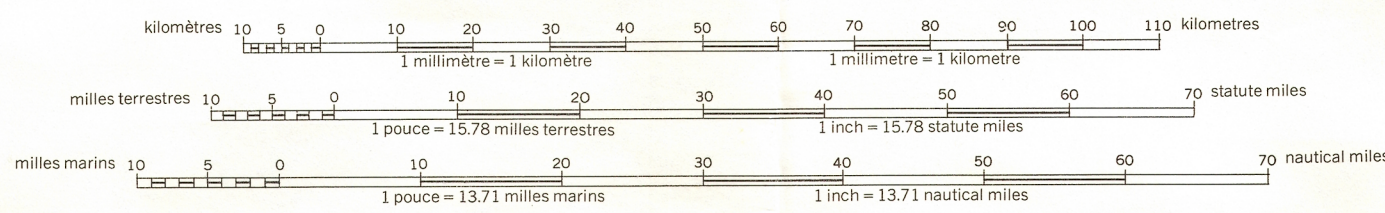


Compilée en 1968 par le Geological Survey,
Department of the Interior, Washington, DC, E.U.d.A.
Imprimée en 1968.
Compilée à partir de:
Cartes topographiques à 1:500 000 du département de l'Intérieur,
Geological Survey, E.U.d.A.
Cartes topographiques à 1:250 000 et 1:500 000
du ministère de l'Énergie, des Mines et des Ressources, Canada.
Cartes topographiques à 1:250 000 du Department of the Army,
Corps of Engineers, E.U.d.A.
Cartes bathymétriques à 1:77 821, 1:81 900, 1:1 532 210
du Naval Oceanographic Charts, E.U.d.A.
Édition Spéciale — Mise à jour topographique partielle effectuée en 1982.

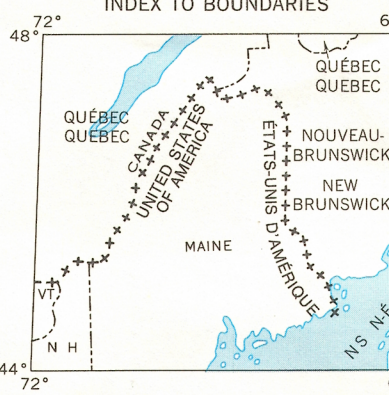
Projection conique conforme de Lambert

Lambert Conformal Conic Projection

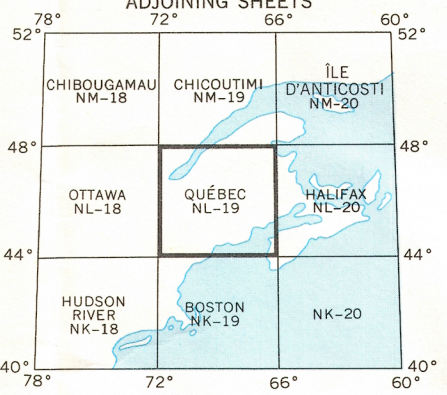
ÉCHELLE 1:1 000 000 SCALE



TABEAU DES LIMITES
INDEX TO BOUNDARIES



FEUILLES ADJACENTES
ADJOINING SHEETS



LÉGENDE	REFERENCE
Chemin de fer, voies multiples Railway, multiple track
Chemin de fer, voie unique Railway, single track
Route à deux chaussées séparées Dual highway
Route principale Main highway
Route secondaire Secondary road
Autres routes Other roads
Traversier Ferry
Frontière internationale Boundary, international
Limite de province ou d'état Boundary, provincial or state
Limite de comté Boundary, county
Limite de parc national, de forêt ou de réserve nationale Boundary, national park, forest, or reservation
Cours d'eau permanent Stream, perennial
Cours d'eau intermittent Stream, intermittent
Canal, navigable Canal, navigable
Marais ou marécage Marsh or swamp
Courbes de niveau (en mètres) Contours (in metres)
Bathymétrie (en mètres) Bathymetric lines (in metres)

Ces cartes sont en vente au Bureau de distribution des cartes,
ministère de l'Énergie, des Mines et des Ressources, Ottawa.

LÉGENDE	REFERENCE
Ville, plus de 100 000 habitants Town, population over 100 000
Ville, 50 000-100 000 habitants Town, population 50 000-100 000
Ville, 30 000-50 000 habitants Town, population 30 000-50 000
Ville, moins de 5 000 habitants Town, population under 5 000
Capitale d'état ou de province State or provincial capital
County seat County seat
Aéroport international International airport
Autres aéroports Other airports
Altitude (en mètres) Elevation (in metres)
Profondeur (en mètres) Depth (in metres)
Mine Mine
Ligne de transport d'énergie Power line

Copies may be obtained from the Map Distribution Office,
Department of Energy, Mines and Resources, Ottawa.