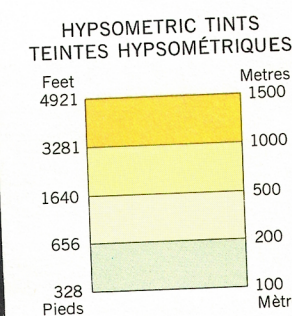




The boundary between Quebec and Newfoundland in this area is the crest of the watershed of the rivers flowing into the Atlantic Ocean: to date of publication it has not been surveyed nor monumented.

Dans cette région, la limite entre les provinces de Québec et de Terre-Neuve est constituée par le ligne de faîte du bassin hydrographique des cours d'eau se jetant dans l'Atlantique; à la date de mise sous presse cette limite n'avait pas fait l'objet d'un levé, ni d'un bornage.



Compiled in 1969, by the Surveys and Mapping Branch,
Department of Energy, Mines and Resources, Ottawa, Canada.
Printed 1971.

Rédigée en 1969, par la Direction des levés et de la cartographie,
ministère de l'Énergie, des Mines et des Ressources, Ottawa, Canada.
Imprimée en 1971.

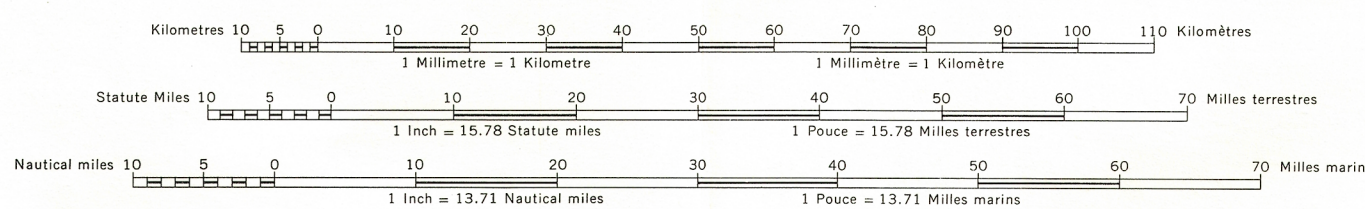
Lambert Conformal Conic Projection

Projection conique conforme de Lambert

Compiled from
Rédigée d'après les

- Department of Energy, Mines and Resources, Canada.
Topographic maps 1:50,000 and 1:250,000.
- Department of National Defence, Mapping and Charting
Establishment, Canada.
Topographic maps 1:50,000 and 1:250,000.

SCALE 1:1,000,000 ÉCHELLE



REFERENCE LÉGENDE

LÉGENDE	
Railway, single track	Chemin de fer, voie unique
Railway stop	Arrêt
Secondary road	Route secondaire
Other roads	Autres routes
Boundary, provincial or state	Limite de province ou d'état
Boundary, county or district	Limite de comté ou de district
Marsh or swamp	Maraîs ou marécage
Esker	Esker
Contours (in metres)	Courbes de niveau (en mètres)

Copies may be obtained from the Map Distribution Office,
Department of Energy, Mines and Resources, Ottawa.

INDEX TO BOUNDARIES
TABLEAU DES LIMITES






ADJOINING SHEETS
FEUILLES ADJACENTES

78° 72° 66° 60°

0° 60°

LAKE MINTO UNGAVA BAY TORNGAT MOUNTAINS

REFERENCE LÉGENDE

REFERENCE	ÉQUIVALENT	
Town, population 5,000-25,000	Ville, 5,000-25,000 habitants	 LABRADOR CITY
Town, population 500-5,000	Ville, 500-5,000 habitants	 O Schefferville
Town, population under 500	Ville, moins de 500 habitants	O Ross Bay Junction
Mine	Mine	 *
Airfields	Aérodromes	 ↑
Power line	Ligne de transport d'énergie	 —
Elevation (in metres)	Altitude (en mètres)	633

Ces cartes sont en vente au Bureau de distribution des cartes, ministère de l'Énergie, des Mines et des Ressources, Ottawa.

SCHEFFERVILLE NN-19