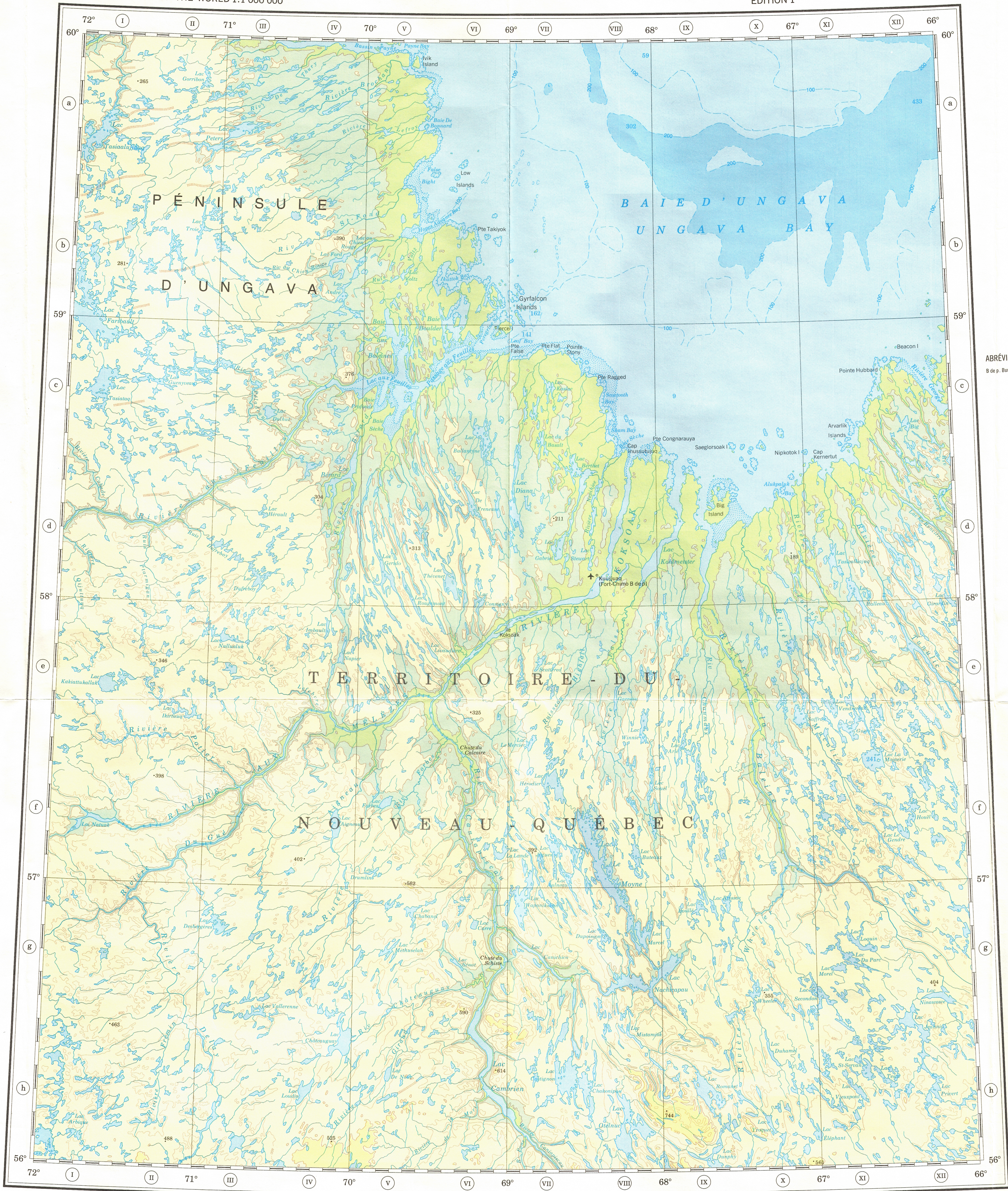


CARTE INTERNATIONALE DU MONDE AU 1:1 000 000
INTERNATIONAL MAP OF THE WORLD 1:1 000 000

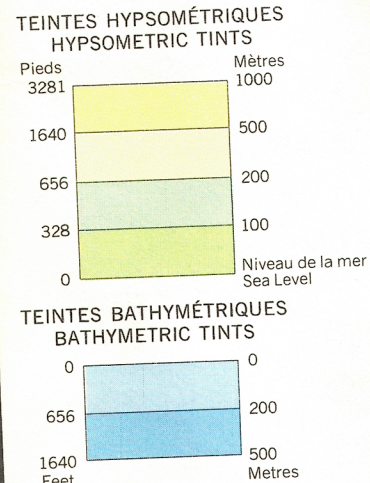
BAIE D'UNGAVA — UNGAVA BAY

1^{re} ÉDITION
EDITION 1

NO-19



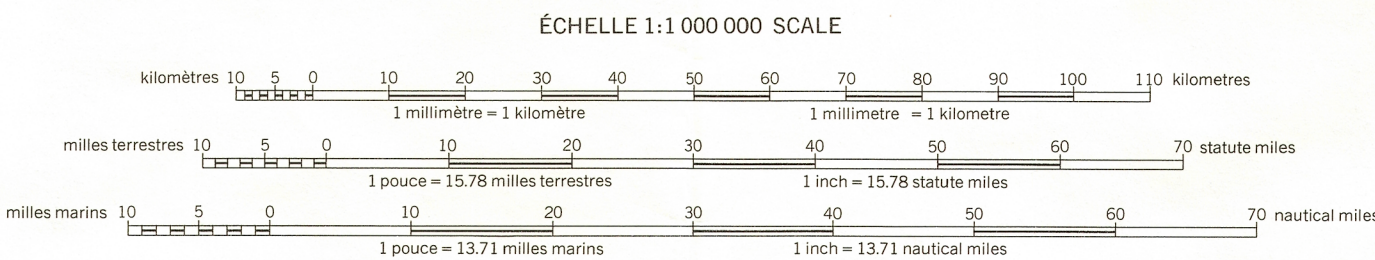
ABRÉVIATIONS
B de p. Bureau de poste PO Post Office



Compilée en 1976 par la Direction des levés et de la cartographie,
ministère de l'Énergie, des Mines et des Ressources, Ottawa, Canada.
Imprimée en 1979.
Compilée à partir de:
Cartes topographiques à 1:250 000
ministère de l'Énergie, des Mines et des Ressources, Canada.
Bathymétrie par le ministère de l'Environnement, Canada.
Les îles du large font partie du district de Franklin,
Territoires du Nord-Ouest.
Édition Spéciale — Mise à jour topographique partielle effectuée en 1982.

Projection conique conforme de Lambert

Lambert Conformal Conic Projection



Compilée en 1976, by the Surveys and Mapping Branch,
Department of Energy, Mines and Resources, Ottawa, Canada.
Printed 1979.
Compiled from:
Topographic maps 1:250 000
Bathymetry by the Department of the Environment, Ottawa.
Off-shore islands lie within the District of Franklin,
Northwest Territories.
Special Edition — Partial names update 1982.

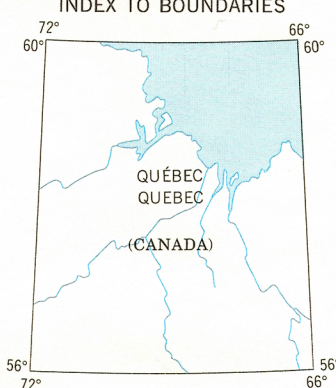
LÉGENDE

Banc découvert à marée basse Tidai flat
Esker Esker
Courbes de niveau (en mètres) Contour (in metres)
Courbes bathymétriques (en mètres) Bathymetric lines (in metres)
Rapides, chutes Rapids, falls

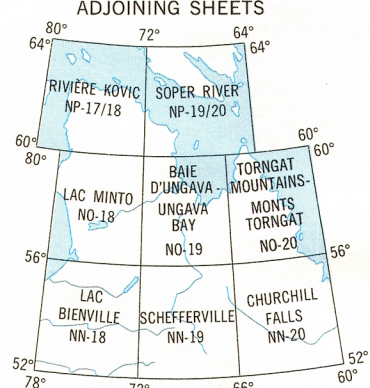
REFERENCE

Ces cartes sont en vente au Bureau des cartes du Canada, Énergie, Mines
et Ressources Canada, Ottawa, ou chez le vendeur le plus près.
© 1979. Sa Majesté La Reine du Chef du Canada. Ministère de l'Énergie, des Mines et des Ressources.

TABEAU DES LIMITES INDEX TO BOUNDARIES



FEUILLES ADJACENTES ADJOINING SHEETS



LÉGENDE

Ville, moins de 500 habitants Town, population under 500
Aérodrome Airfield
Altitude (en mètres) Elevation (in metres)
Profondeur (en mètres) Depth (in metres)

Copies of this map may be obtained from the Canada Map Office, Energy,
Mines and Resources Canada, Ottawa or your nearest map dealer.
© 1979. Her Majesty the Queen in Right of Canada. Department of Energy, Mines and Resources.

BAIE D'UNGAVA — UNGAVA BAY NO-19