

Military users,
refer to this map as:
Référence de cette carte
pour usage militaire:

SERIES	A 501	SERIE
MAP	1 L	CARTE
EDITION	3	ÉDITION

This document was produced
by scanning the original publication.
Ce document est le produit d'une
numérisation par ordinateur
de la publication originale.

TEN THOUSAND METRE
UNIVERSAL TRANSVERSE MERCATOR GRID
ZONE 21
QUADRILLAGE UNIVERSEL TRANSVERSE DE MERCATOR
DE DIX MILLE MÈTRES

GRID ZONE DESIGNATION DESIGNATION DE LA ZONE DU QUADRILLAGE:	100 000 m SQUARE IDENTIFICATION IDENTIFICATION DU CARRÉ DE 100 000 m																
21 T	<table><tr><td>WC</td><td>XC</td><td>YC</td><td>52</td></tr><tr><td>WB</td><td>XB</td><td>YB</td><td></td></tr><tr><td>WA</td><td>XA</td><td>YA</td><td>51</td></tr><tr><td>6</td><td>7</td><td></td><td></td></tr></table>	WC	XC	YC	52	WB	XB	YB		WA	XA	YA	51	6	7		
WC	XC	YC	52														
WB	XB	YB															
WA	XA	YA	51														
6	7																

EXAMPLE OF METHOD USED
TO GIVE A REFERENCE TO NEAREST 1000 METRES
EXEMPLE DE LA MÉTHODE EMPLOYÉE
POUR FIXER DES REPÈRES À 1000 MÈTRES PRÈS

REFERENCE POINT
POINT DE REPÈRE

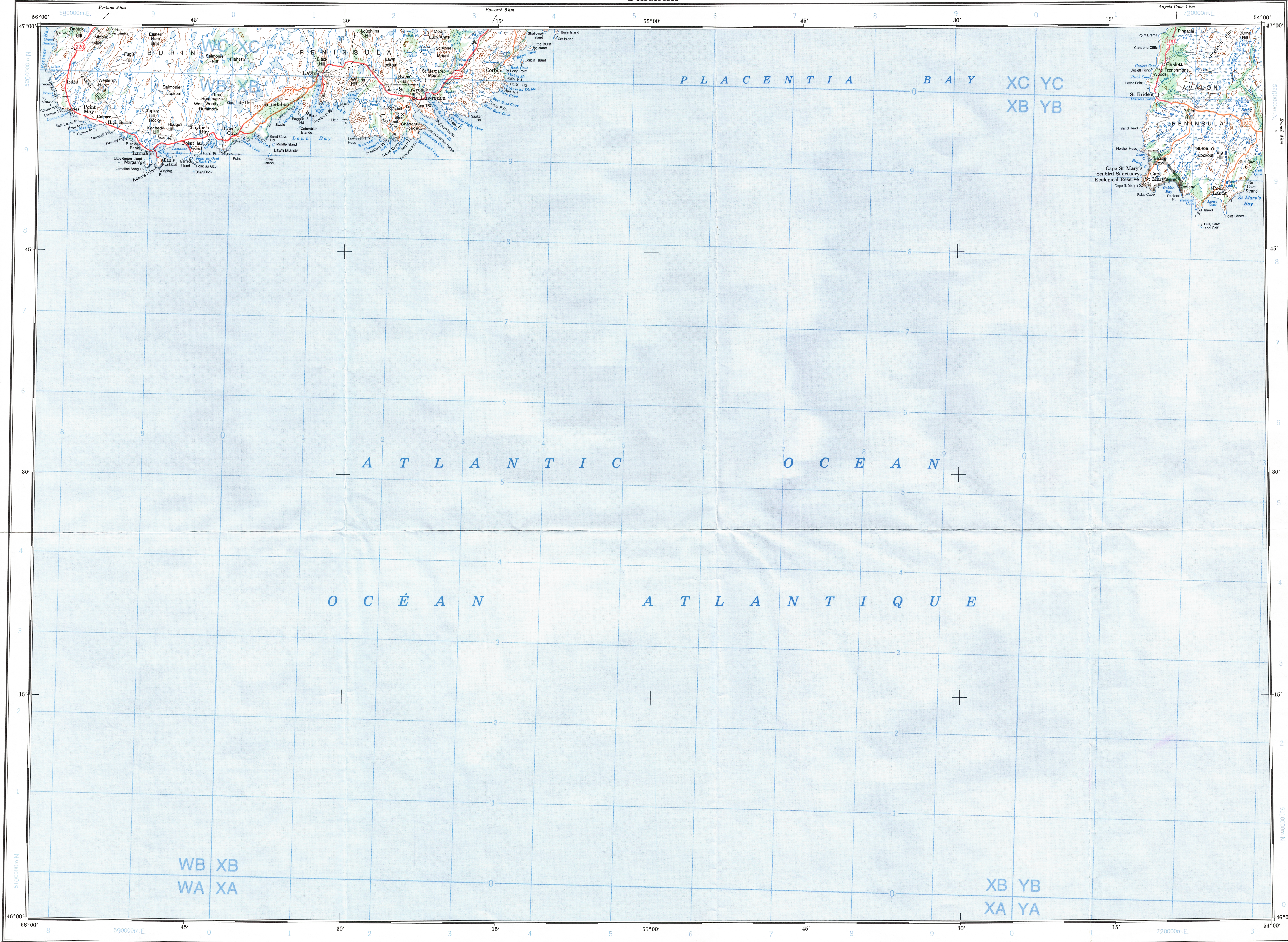
SQUARE: Read letters of 100 000m square
CARRÉ: Lire les lettres du carré de 100 000m

EASTING: Read number on grid line
immediately to left of point.
ABSCISSE: Lire le chiffre de la ligne
du quadrillage immédiatement à gauche
du repère.

NORTHING: Read number on grid line
immediately below point.
ORDONNÉE: Lire le chiffre de la ligne
du quadrillage immédiatement en dessous
du repère.

GRID REFERENCE
RÉFÉRENCE AU QUADRILLAGE

TOPOGRAPHICAL SURVEY DIRECTORATE
SERVICE TOPOGRAPHIQUE
DATE 14.06.90
Q.C. APPROVES RELEASE
C.Q. APPROUVE



PRODUCED BY THE CANADA CENTRE FOR MAPPING,
DEPARTMENT OF ENERGY, MINES AND RESOURCES.
UPDATED FROM LARGE SCALE MAPS. INFORMATION CURRENT
AS SHOWN IN DIAGRAM. PUBLISHED IN 1989.

COPIES MAY BE OBTAINED FROM THE CANADA MAP OFFICE,
DEPARTMENT OF ENERGY, MINES AND RESOURCES, OTTAWA,
OR YOUR NEAREST MAP DEALER.

© 1989. HER MAJESTY THE QUEEN IN RIGHT OF CANADA.
DEPARTMENT OF ENERGY, MINES AND RESOURCES.

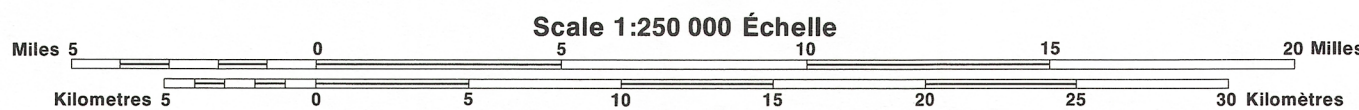
Information concerning bench marks and horizontal survey
monuments can be obtained from Geodetic Survey, Canada
Centre for Surveying, Ottawa.

Pour tout renseignement concernant les repères de nivellement
et les bornes géodésiques, prière de s'adresser à la Division
des levés géodésiques, Centre canadien des levés, Ottawa.

ÉTABLI PAR LE CENTRE CANADIEN DE CARTOGRAPHIE,
MINISTÈRE DE L'ÉNERGIE, DES MINES ET DES RESSOURCES.
MISE À JOUR À L'ADÈ DE CARTES À GRANDE ÉCHELLE. REN-
SEIGNEMENTS À JOUR TELS QU'ILS SONT INDICQUÉS DANS LE
DIAGRAMME. PUBLIÉE EN 1989.

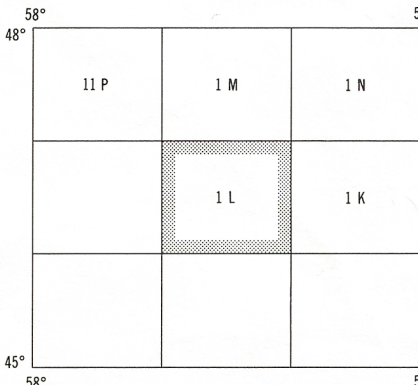

CES CARTES SONT EN VENTE AU BUREAU DES CARTES DU
CANADA, MINISTÈRE DE L'ÉNERGIE, DES MINES ET DES RES-
SOURCES, OTTAWA, OU CHEZ LE VENDOR LE PLUS PRÈS.

© 1989. SA MAJESTÉ LA REINE DU CHEF DU CANADA.
MINISTÈRE DE L'ÉNERGIE, DES MINES ET DES RESSOURCES.



Magnetic declination 1989 varies from 23°19' westerly at centre
of west edge to 23°18' westerly at centre of east edge. Mean
annual change decreasing 5.5°.

En 1989, la déclinaison magnétique varie de 23°19' vers l'ouest au
centre du bord ouest à 23°18' vers l'ouest au centre du bord est.
La variation annuelle moyenne diminue de 5,5°.



Index to adjoining Maps of the National Topographic System
Tableau d'assemblage du Système national de référence cartographique

1985	1981

This map was compared with satellite imagery obtained in 1986
and found to be up-to-date in all major features.
On a comparé cette carte aux images prises par satellite en 1986
et nous avons constaté que tous les éléments importants étaient
à jour.

Roads:	Routes:		
hard surface	revêtement dur	dual highway	more than 2 lanes
hard surface	revêtement dur	double chartered	plus de 2 voies
loose or stabilized surface, all weather	revêtement dur	2 lanes	moins de 2 voies
loose surface, dry weather	revêtement dur	2 lanes or more	moins de 2 voies
loose surface, dry weather	revêtement dur	2 lanes or more	moins de 2 voies
cart track	de terre	2 lanes or more	moins de 2 voies
trail, cut line or portage	sentier, percée ou portage		

FOR COMPLETE REFERENCE SEE REVERSE SIDE
POUR UNE LISTE COMPLÈTE DES SIGNES, VOIR AU VERSO