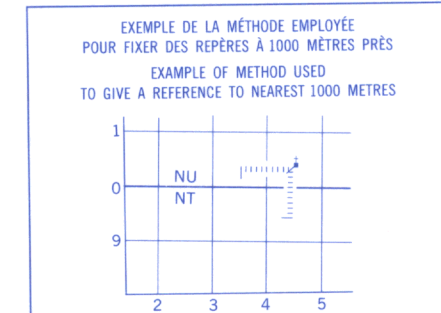


Référence de cette carte
pour usage militaire:
Military users,
refer to this map as:

SÉRIE	A 501	SERIES
CARTE	12 K	MAP
ÉDITION	2 MCE	EDITION

QUADRILLAGE UNIVERSEL TRANSVERSE DE MERCATOR
DE DIX MILLE MÈTRES
ZONE 20
TEN THOUSAND METRE
UNIVERSAL TRANSVERSE MERCATOR GRID

DÉSIGNATION DE LA ZONE DU QUADRILLAGE: GRID ZONE DESIGNATION:	IDENTIFICATION DU CARRÉ DE 100 000 m 100 000 m SQUARE IDENTIFICATION									
20U	<table><tr><td>NM</td><td>PM</td><td>QM</td></tr><tr><td>NL</td><td>PL</td><td>QL</td></tr><tr><td>6</td><td>7</td><td></td></tr></table>	NM	PM	QM	NL	PL	QL	6	7	
NM	PM	QM								
NL	PL	QL								
6	7									



POINT DE REPÈRE
REFERENCE POINT

ÉGLISE: CHURCH (ci-dessus)
(as above)

CARRÉ: Lire les lettres du carré de 100 000 m
SQUARE: Read letters of 100 000 m square

ABSCISSE: Lire le chiffre de la ligne
du quadrillage immédiatement à gauche
du repère.
EASTING: Read number on grid line
immediately to left of point.
Estimer le nombre de diamètres du carré
entre cette ligne et le repère en direction est.
Estimate number of a square from
this line eastward to point.

ORDONNÉE: Lire le chiffre de la ligne
du quadrillage immédiatement en dessous
du repère.
NORTHING: Read number on grid line
immediately below point.
Estimer le nombre de diamètres du carré
entre cette ligne et le repère en direction nord.
Estimate number of a square from
this line northward to point.

REPÈRE AU QUADRILLAGE:
GRID REFERENCE: NU4504

Si vous faites connaître votre position à quelqu'un qui se
trouve à plus de 18°; vous indiquez la direction, indiquez
également la zone du quadrillage tel que NU4504.

If reporting beyond 18° in any direction, prefix Grid Zone
designation as: NU4504.

*1967	*1966 *1967
*1965	
1982	

*Les principales caractéristiques ont été mises à jour à l'aide des
images prises par satellite en 1981.

*Updated for all major features using satellite imagery obtained
in 1981.


ÉTABLIE PAR LA DIRECTION DES LEVES ET DE LA CARTOGRAPHIE.
MINISTÈRE DE L'ÉNERGIE, DES MINES ET DES RESSOURCES.
MISE À JOUR À L'AIDE DE CARTES À GRANDE ÉCHELLE
RENSEIGNEMENTS À JOUR TELS QU'INDIQUÉS AU DIAGRAMME.
PUBLIÉE EN 1987.

CES CARTES SONT EN VENTE AU BUREAU DES CARTES DU
CANADA, MINISTÈRE DE L'ÉNERGIE, DES MINES ET DES RESSOURCES,
OTTAWA, OU CHEZ LE VENDEUR LE PLUS PRÈS.

© 1987, SA MAJESTÉ LA REINE DU CANADA.
MINISTÈRE DE L'ÉNERGIE, DES MINES ET DES RESSOURCES.

Pour tout renseignement concernant les repères et bornes
altimétriques, s'adresser aux levés géodésiques, Direction
des levés et de la cartographie, Ottawa.

MUSQUARO QUÉBEC



En 1987 la déclinaison magnétique varie de 25°25' vers l'ouest
au centre du bord ouest à 25°48' vers l'est au centre du bord
est. La variation annuelle moyenne décroît de 5.0'.

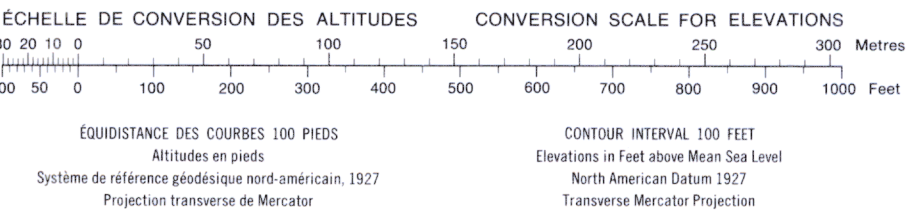
Magnetic declination 1987 varies from 25°25' westerly at centre of
west edge to 25°48' westerly at centre of east edge. Mean annual
change decreasing 5.0'.

Information concerning bench marks and horizontal survey
monuments can be obtained from Geodetic Survey, Surveys
and Mapping Branch, Ottawa.

PRODUCED BY THE SURVEYS AND MAPPING BRANCH,
DEPARTMENT OF ENERGY, MINES AND RESOURCES. UPDATED
FROM LARGE SCALE MAPS. INFORMATION CURRENT AS
SHOWN IN DIAGRAM. PUBLISHED IN 1987.

COPIES MAY BE OBTAINED FROM THE CANADA MAP OFFICE,
DEPARTMENT OF ENERGY, MINES AND RESOURCES, OTTAWA,
OR YOUR NEAREST MAP DEALER.

© 1987, HER MAJESTY THE QUEEN IN RIGHT OF CANADA.
DEPARTMENT OF ENERGY, MINES AND RESOURCES.



64°				58°
52°	12 M	12 N	12 O	5
	12 L	12 K	12 J	
48°	12 E	12 F	12 G	4