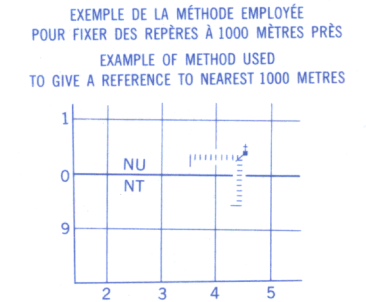


Référence de cette carte pour usage militaire:	SÉRIE	A 501	SERIES
Military users, refer to this map as:	CARTE	12 L	MAP
	ÉDITION	3 MCE	EDITION

HAVRE-SAINT-PIERRE
12 L
ÉDITION 3 EDITION

QUADRILLAGE UNIVERSEL TRANSVERSE DE MERCATOR
DE DIX MILLE MÈTRES
ZONE 20
TEN THOUSAND METRE
UNIVERSAL TRANSVERSE MERCATOR GRID

DESIGNATION DE LA ZONE DU QUADRILLAGE: GRID ZONE DESIGNATION	IDENTIFICATION DU CARRÉ DE 100 000 m SQUARE IDENTIFICATION						
20 U	<table><tr><td>MB</td><td>NB</td></tr><tr><td>MA</td><td>NA</td></tr><tr><td colspan="2">5</td></tr></table>	MB	NB	MA	NA	5	
MB	NB						
MA	NA						
5							



POINT DE REPÈRE
ÉGLISE: CHURCH (ci-dessus)
REFERENCE POINT
(as above)


CARRÉ: Lire les lettres du carré de 100 000 m square
SQUARE: Read letters of 100 000 m square

ABSCISSE: Notez le chiffre de la ligne du quadrillage immédiatement à gauche du repère.
EASTING: Read number on grid line immediately to left of point.
Estimer le nombre de divisions du carré entre cette ligne et le repère en direction est.
Estimate tenths of a square from this line eastward to point.

ORDONNÉE: Notez le chiffre de la ligne du quadrillage immédiatement en dessous du repère.
NORTHING: Read number on grid line immediately below point.
Estimer le nombre de divisions du carré entre cette ligne et le repère en direction nord.
Estimate tenths of a square from this line northward to point.

RÉFÉRENCE AU QUADRILLAGE: GRID REFERENCE: NU4504

Si vous faites connaître votre position à quelqu'un qui se trouve à plus de 18° pas, indiquez également la zone du quadrillage tel que 14VNU4504.
If reporting beyond 18° in any direction, prefix Grid Zone designation as: 14VNU4504



ÉTABLI PAR LE CENTRE CANADIEN DE CARTOGRAPHIE
RESSOURCES NATURELLES CANADA. MISE À JOUR À L'AIDE DE
CARTES À GRANDE ÉCHELLE. RÉVISIONS À JOUR TELS
QU'INDIQUÉS DANS LE DIAGRAMME. PUBLIÉE EN 1996.


CES CARTES SONT EN VENTE AU BUREAU DES CARTES DU
CANADA, OTTAWA, OU CHEZ LE VENDEUR LE PLUS PRÈS.

© 1996: SA MAJESTÉ LA REINE DU CHEF DU CANADA

Pour tout renseignement concernant les repères de nivellement et
les bornes géodésiques, prière de s'adresser à la Division des levés
géodésiques, Centre canadien des levés, Ottawa.

HAVRE-SAINT-PIERRE

MUNICIPALITÉ RÉGIONALE DE COMTÉ DE MINGANIE
QUÉBEC QUÉBEC



En 1996, la déclinaison magnétique varie de 23°30' vers l'ouest au
centre du bord ouest à 23°50' vers l'ouest du centre du bord est.
La variation annuelle moyenne décroît de 6,5°.

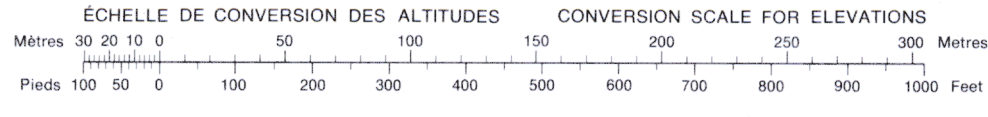
Magnetic declination 1996 varies from 23°30' westerly at centre of
west edge to 23°50' westerly at centre of east edge. Mean annual
change decreasing 6,5°.

Information concerning bench marks and horizontal survey
monuments can be obtained from Geodetic Survey, Canada Centre
for Surveying, Ottawa.

PRODUCED BY THE CANADA CENTRE FOR MAPPING,
NATURAL RESOURCES CANADA. UPDATED FROM LARGE
SCALE MAPS. INFORMATION CURRENT AS SHOWN IN
DIAGRAM. PUBLISHED 1996.

COPIES MAY BE OBTAINED FROM THE CANADA MAP OFFICE,
OTTAWA, OR YOUR NEAREST MAP DEALER.

© 1996: HER MAJESTY THE QUEEN IN RIGHT OF CANADA.

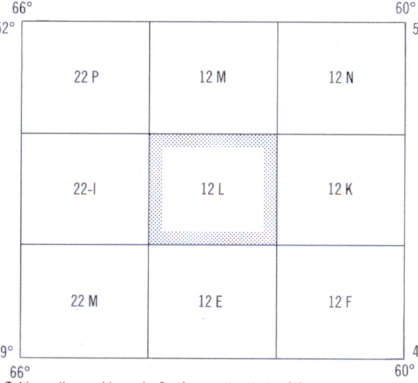


ÉQUIDISTANCE DES COURBES 50 MÈTRES
Altitudes en mètres

CONTOUR INTERVAL 50 METRES
Elevations in Metres above Mean Sea Level

PROJECTION TRANSVERSE DE MERCATOR
Systeme de reference géodésique nord-américain 1983

TRANSVERSE MERCATOR PROJECTION
North American Datum 1983



HAVRE-SAINT-PIERRE
12 L
ÉDITION 3 EDITION

Canada Ressources naturelles Natural Resources
Canada Canada