

This document was produced
numérisation par balayage
de la publication originale.

Référence de cette carte
pour usage militaire:
Military users,
refer to this map as:

SÉRIE	A 501	SÉRIES
CARTE	22 A	MAP
ÉDITION	3	MCE
ÉDITION	3	MCE



GLOSSAIRE GLOSSARY

Abandonné, ée	Abandoned
Cabane	Cabin
Chemin d'hiver	Winter Road
Chemin privé	Private Road
En construction	Under Construction
Feu	Fire
Fondrière à filements	String Bog
Fossil	Fossil
Ligne arpentée	Surveyed Line
Océoduc	Oil Pipeline
Parc	Park
Position approximative	Position Approximate
Puits	Well
Souterrain	Underground
Terrain de camping	Campsite
Traversier	Ferry

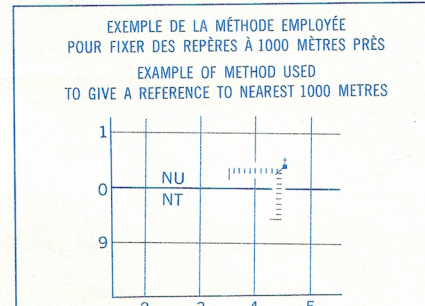
Pour un glossaire complet, voir au verso
For a complete glossary see reverse side

ABRÉVIATIONS ABBREVIATIONS

Aband.	Abandonné, ée	Abandoned
CT	Comté	County
GR	Gendarmerie Royale Canadienne	Royal Canadian Mounted Police
Micro	Micro-ondes	Microwave
RI	Reserve indienne	Indian Reserve
Tr	Traversier	Ferry

QUADRILLAGE DE DIX MILLE MÈTRES
TRANSVERSE UNIVERSEL DE MERCATOR
ZONE 20
TEN THOUSAND METRE
UNIVERSAL TRANSVERSE MERCATOR GRID

DÉSIGNATION DE LA ZONE DU QUADRILLAGE: GRID ZONE DESIGNATION:	IDENTIFICATION DU CARRÉ DE 100 000 m 100 000 m SQUARE IDENTIFICATION:									
20 U	<table><tr><td>KK</td><td>LK</td><td>MK</td></tr><tr><td>KJ</td><td>LJ</td><td>MJ</td></tr><tr><td>3</td><td>4</td><td>5</td></tr></table>	KK	LK	MK	KJ	LJ	MJ	3	4	5
KK	LK	MK								
KJ	LJ	MJ								
3	4	5								



POINT DE REPÈRE
REFERENCE POINT

CARRÉ: Lire les lettres du carré de 100 000 m
SQUARE: Read letters of 100 000m square

ASCISSE: Lire le chiffre de la ligne
du quadrillage immédiatement à gauche
du repère.
EASTING: Read number on grid line
immediately to left of point.

Estimer le nombre de divisions du carré
entre cette ligne et le repère en direction est.
Estimate number of a square from
this line eastward to point.

ORDONNÉE: Lire le chiffre de la ligne
du quadrillage immédiatement en-dessous
du repère.
NORTHING: Read number on grid line
immediately below point.

Estimer le nombre de divisions du carré
entre cette ligne et le repère en direction nord.
Estimate number of a square from
this line northward to point.

RÉFÉRENCE AU QUADRILLAGE
GRID REFERENCE

NUJ4504

Si vous faites connaître votre position à quelqu'un qui se
trouve à plus de 18°, peu importe la direction, indiquez
également la zone du quadrillage tel que L4VNUJ4504
If reporting beyond 18° in any direction, prefix Grid Zone
designation as: L4VNUJ4504

TOPOGRAPHICAL SURVEY DIRECTORATE
SERVICE TOPOGRAPHIQUE
DATE 11.05.82
C.C. APPROVES RELEASE
C.C. APPROVE


Établie par la DIRECTION DES LEVÉS ET DE LA CARTOGRAPHIE,
MINISTÈRE DE L'ÉNERGIE, DES MINES ET DES RESSOURCES.
Mise à jour à l'aide de cartes à grande échelle. Renseignements à jour
indiqués au diagramme. Publié en 1982.

Ces cartes sont en vente au Bureau des Cartes du Canada,
ministère de l'Énergie, des Mines et des Ressources, Ottawa,
ou chez le vendeur le plus près.

© 1982, Sa Majesté La Reine du Chef du Canada.
Ministère de l'Énergie, des Mines et des Ressources.

Routes:	Roads:
pevée	hard surface
pevée	hard surface
gravier, aggloméré, toute saison	loose or stabilized surface, all weather
de gravier, temps sec	loose surface, dry weather
de terre	cart track
sentier, percée ou portage	trail, cut line or portage

PLUS DE 2 VOIES
more than 2 lanes
moins de 2 voies
less than 2 lanes
2 voies ou plus
2 lanes or more
moins de 2 voies
less than 2 lanes



En 1982, la déclinaison magnétique au milieu du bord ouest
de la carte est de 22°42' Ouest et de 22°53' Ouest au milieu
du bord est. La déclinaison annuelle moyenne diminue de 7,2".

Magnetic declination 1982 varies from 22°42' westerly at
centre of west edge to 22°53' westerly at centre of east
edge. Mean annual change decreasing 7,2".

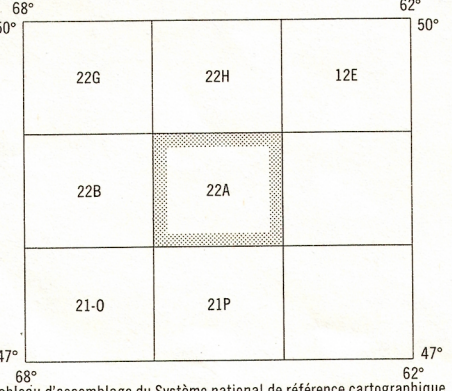



Tableau d'assemblage du Système national de référence cartographique
Index to adjoining Maps of the National Topographic System