

Mise à jour pour illustrer les éléments cartographiques visuels sur les images satellite de 1990.  
Updated for features visible on 1990 satellite imagery.

ÉTABLI PAR LE CENTRE CANADIEN DE CARTOGRAPHIE, MINISTÈRE DE L'ÉNERGIE, DES MINES ET DES RESSOURCES. MISSE À JOUR À LAUKE DE CARTES À GRANDE ÉCHELLE. RENSEIGNEMENTS À JOUR TELS QU'INDIQUÉS DANS LE DIAGRAMME. PUBLIÉE EN 1984.

LES CARTES SONT EN VENTE AU BUREAU DES CARTES DU CANADA, MINISTÈRE DE L'ÉNERGIE, DES MINES ET DES RESSOURCES, OTTAWA, OU CHEZ LE VENDEUR LE PLUS PRÈS.

© 1984, SA MAJESTÉ LA REINE DU CHEF DU CANADA, MINISTÈRE DE L'ÉNERGIE, DES MINES ET DES RESSOURCES.

Pour tout renseignement concernant les repères de nivellement et les bornes géodésiques, prière de s'adresser à la Division des levés géodésiques, Centre canadien des levés, Ottawa.

Information concerning bench marks and horizontal survey monuments can be obtained from Geodetic Survey, Canada Centre for Surveying, Ottawa.

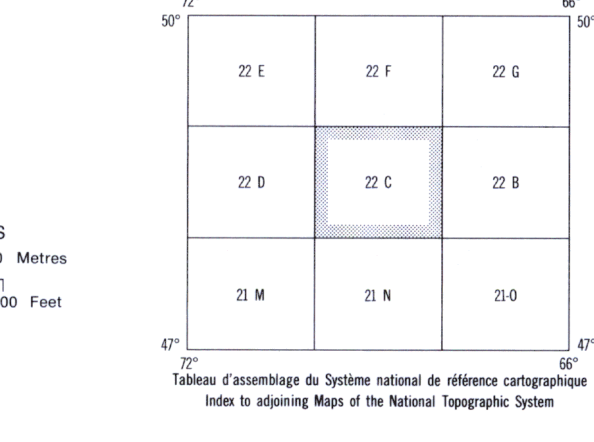
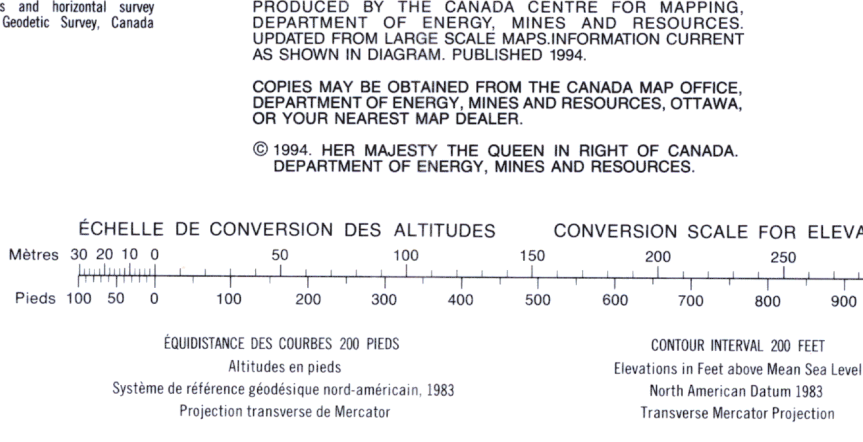
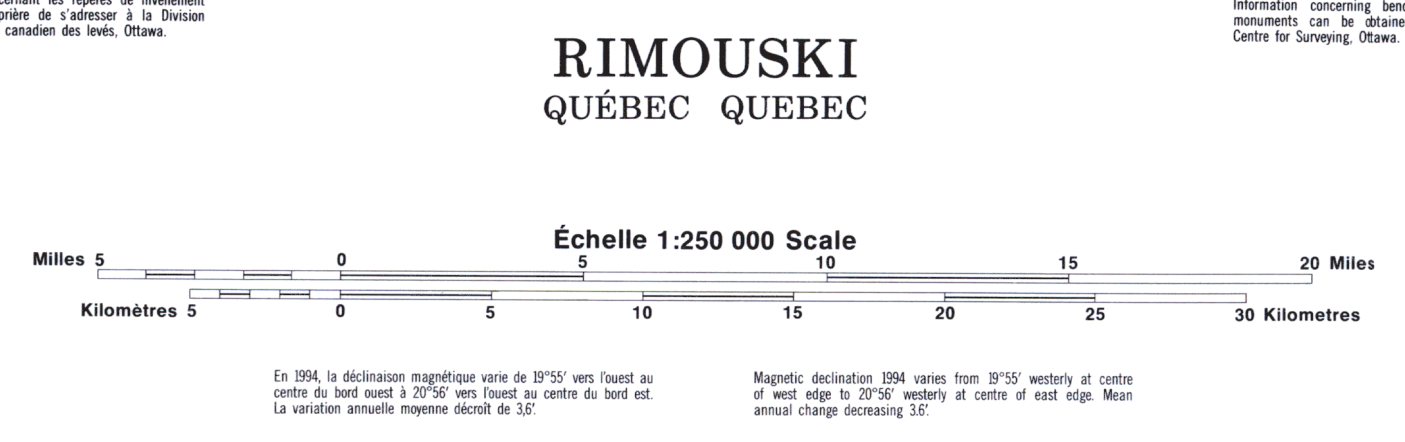
PRODUCED BY THE CANADA CENTRE FOR MAPPING, DEPARTMENT OF ENERGY, MINES AND RESOURCES. UPDATED FROM LARGE SCALE MAPS. INFORMATION CURRENT AS SHOWN IN DIAGRAM. PUBLISHED 1984.

COPIES MAY BE OBTAINED FROM THE CANADA MAP OFFICE, DEPARTMENT OF ENERGY, MINES AND RESOURCES, OTTAWA, OR YOUR NEAREST MAP DEALER.

© 1984, HER MAJESTY THE QUEEN IN RIGHT OF CANADA, DEPARTMENT OF ENERGY, MINES AND RESOURCES.

Routes:  
revêtement dur ..... hard surface ..... double chaussée ..... plus de 2 voies  
revêtement dur ..... 2 voies ..... plus de 2 voies  
revêtement dur ..... 2 voies ..... moins de 2 voies  
gravier, aggloméré, toute saison ..... loose or stabilized surface, all weather ..... 2 voies  
de gravier, temps sec ..... loose surface, dry weather ..... 2 voies ou plus  
de terre ..... cart track ..... 2 voies ou plus  
sentier, percée ou portage ..... trail, cut line or portage ..... 2 voies ou plus

POUR UNE LISTE COMPLÈTE DES SIGNES, VOIR AU VERSO FOR COMPLETE REFERENCE SEE REVERSE SIDE

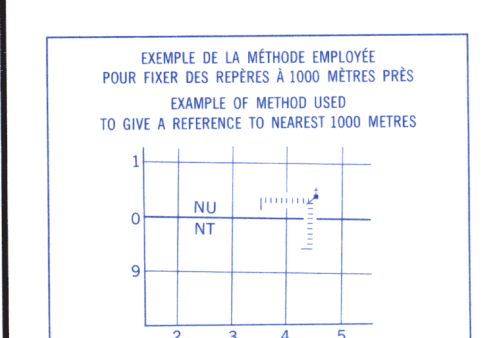
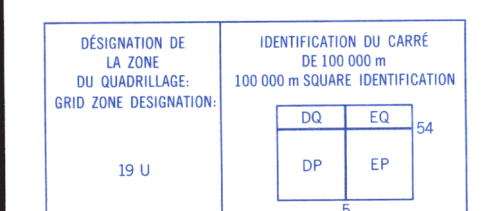


Référence de cette carte pour usage militaire. Military users, refer to this map as:

SÉRIE A 501  
CARTE 22 C  
ÉDITION 3 MCE

SÉRIE 22 C  
MAP  
EDITION 3 MCE

QUADRILLAGE UNIVERSEL TRANSVERSE DE MERCATOR  
DE DIX MILLE MÈTRES  
ZONE 19  
TEN THOUSAND METRE  
UNIVERSAL TRANSVERSE MERCATOR GRID



POINT DE RÉFÉRENCE  
REFERENCE POINT  
EGLISE CHURCH  
(ci-dessus)  
(as above)  
NU

CARRÉ. Lire les lettres du carré de 100 000 m  
SQUARE. Read letters of 100 000m square  
DP EP

ABSCISSE. Notez le chiffre de la ligne  
du quadrillage immédiatement à gauche  
du repère.  
EASTING. Read number on grid line  
immediately to left of point.  
Estimer le nombre de dixièmes du carré  
entre cette ligne et le repère en direction est.  
Estimate tenths of a square from  
this line eastward to point.

ORDONNÉE. Notez le chiffre de la ligne  
du quadrillage immédiatement en dessous  
du repère.  
NORTHING. Read number on grid line  
immediately below point.  
Estimer le nombre de dixièmes du carré  
entre cette ligne et le repère en direction nord.  
Estimate tenths of a square from  
this line northward to point.

RÉFÉRENCE AU QUADRILLAGE.  
GRID REFERENCE  
NU4504

Si vous faites connaître votre position à quelqu'un qui se  
trouve à plus de 18° plus importe la direction, indiquez  
également la zone du quadrillage tel que 14VNU4504  
If reporting beyond 18° in any direction, prefix Grid Zone  
designation as 14VNU4504

RIMOUSKI  
22 C  
ÉDITION 3 EDITION

Énergie, Mines et  
Ressources Canada

Energy, Mines and  
Resources Canada