

Ce document est le produit d'une numérisation par balayage de la publication originale.  
This document was produced by scanning the original publication.

23 D

ÉDITION 1(B)

CANADA

EDITION 1(B)

23 D

Référence de cette carte pour usage militaire  
Military users refer to this map as:  
SÉRIE A 501  
CARTE 23 D  
MAP  
ÉDITION 1 MCE EDITION

GLOSSAIRE - GLOSSARY

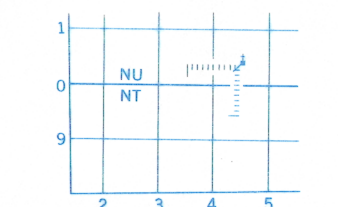
Fondrière à filaments ..... String Bog

ÉCHELLE DE CONVERSION DES ALTITUDES  
CONVERSION SCALE FOR ELEVATIONS  
Mètres 0 20 40 60 80 100 120 140 160 180 200  
Feet 0 50 100 150 200 250 300 350 400 450 500

QUADRILLAGE DE DIX MILLE MÈTRES  
TRANSVERSE UNIVERSIEL DE MERCATOR  
ZONE 19  
TEN THOUSAND METRE  
UNIVERSAL TRANSVERSE MERCATOR GRID

DESIGNATION DE LA ZONE  
DU QUADRILLAGE  
GRID ZONE DESIGNATION  
19 U  
IDENTIFICATION DU CARRÉ  
DE 100 000 m  
100 000 m SQUARE IDENTIFICATION  
B J C J D J  
18 H 3 4 58

EXEMPLE DE LA MÉTHODE EMPLOYÉE  
POUR FIXER DES RÉFÉRENCES À 1000 MÈTRES PRÈS  
EXAMPLE OF METHOD USED  
TO GIVE A REFERENCE TO NEAREST 1000 METRES



POINT DE RÉFÉRENCE  
REFERENCE POINT  
EGLISE: CHURCH  
(ci-dessus)  
(above)

CARRÉ: Lire les lettres du carré de 100 000 m  
SQUARE: Read letters of 100 000 m square

ABSCISSE: Notez le chiffre de la ligne du quadrillage immédiatement à gauche du repère  
EASTING: Read number on grid line immediately to left of point

Estimez le nombre de décimales du carré entre cette ligne et le repère en direction est: Estimate tenths of a square from this line eastward to point.

ORDONNÉE: Notez le chiffre de la ligne du quadrillage immédiatement en-dessous du repère  
NORTHING: Read number on grid line immediately below point

Estimez le nombre de décimales du carré entre cette ligne et le repère en direction nord: Estimate tenths of a square from this line northward to point.

RÉFÉRENCE AU QUADRILLAGE  
GRID REFERENCE: NU4504

Si vous faites connaître votre position à quelqu'un qui se trouve à plus de 18° des pôles, indiquez également la zone du quadrillage tel que: 14VNU4504  
If reporting beyond 18° in any direction, prefix Grid Zone designation as: 14VNU4504

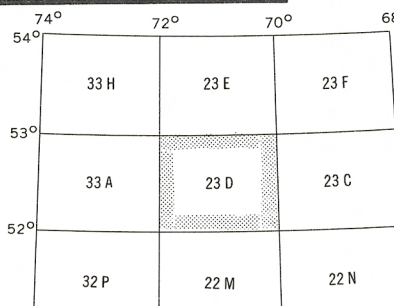
TOPOGRAPHICAL SURVEY DIRECTORATE

SERVICE TOPOGRAPHIQUE

DATE 17-12-82

C.Q. APPROVES RELEASE

C.Q. APPROUVE



Index to adjoining sheets of National Topographic System  
Tableau d'assemblage du Système National de Référence Cartographique

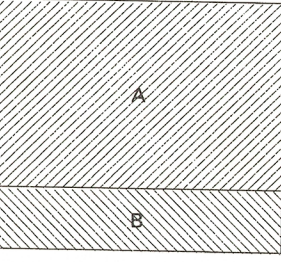
LAC NAOCOCANE

23 D

EDITION 1(B) EDITION

CONVERSION

RELIABILITY DIAGRAM - CROQUIS D'EXACTITUDE



A - Large scale topographic manuscripts, photogrammetric, 1960 to 1963.  
B - Stereo-compiled from aerial photographs taken in 1950 and 1959.

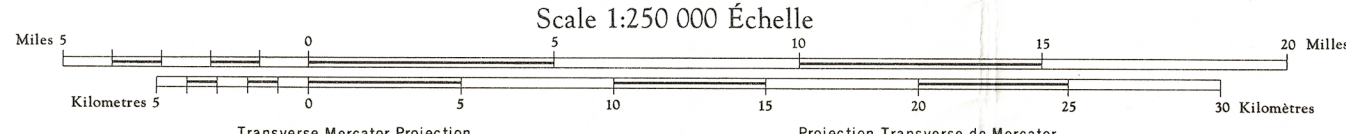
A - Manuscrits topographiques à grande échelle (photogrammétrie: 1960-1963).  
B - Rédigé par stéréorestitution d'après des photographies aériennes prises en 1950 et 1959.

Compiled, 1963, by the SURVEYS AND MAPPING BRANCH,  
DEPARTMENT OF MINES AND TECHNICAL SURVEYS.  
Field surveys 1958-59. Printed 1965.

Magnetic declination 1965 varies from 24°00' westerly at centre of west edge to 26°42' westerly at centre of east edge. Mean annual change 3.8' easterly.  
Partial names update 1982.

Road, dry weather ..... Route, temps sec.  
Wagon or winter road. Chemin de terre ou d'hiver.  
Trail or portage ..... Sentier ou portage.  
Town ..... Ville.  
Village or Settlement. Village ou hameau.  
Post Office ..... Bureau de poste.  
Horizontal control point. Point géodésique.  
Boundary monument. Bonne frontière.

LAC NAOCOCANE  
QUÉBEC



Scale 1:250 000 Échelle  
Transverse Mercator Projection  
North American Datum 1927  
Contour interval 200 feet  
Elevations in feet above Mean Sea Level  
Élévations en pieds au-dessus du niveau moyen de la mer  
Ces cartes sont en vente au Bureau des Cartes du Canada, ministère de l'Énergie, des Mines et des Ressources, Ottawa, ou chez le vendeur le plus près.

Rédigée en 1963, par la DIRECTION DES LEVÉS ET DE LA  
CARTOGRAPHIE, MINISTÈRE DES MINES ET DES RELEVÉS  
TECHNIQUES. Levés sur le terrain en 1958-59. Imprimée en 1965.

La déclinaison magnétique pour 1965 varie de 24°00' Ouest au centre de la limite Ouest à 26°42' Ouest au centre de la limite Est. Variation moyenne annuelle 3.8' Est.  
Mise à jour topographique partielle effectuée en 1982.

Stream ..... Cours d'eau  
Intermittent or dry ..... Intermittent ou à sec.  
Indefinite ..... Imprécis.  
Rapid, falls ..... Rapides, chute.  
Marsh or swamp ..... Marais ou marécage  
Intermittent lake ..... Lac intermittent.  
Depression contours ..... Courbes de cuvette.  
Spot Elevation, in feet. Repère de nivellement en pieds. .... 2550.