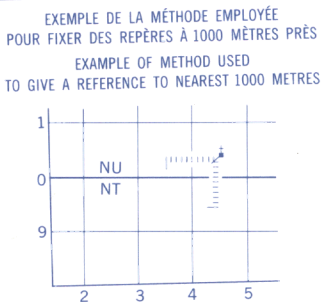


Référence de cette carte pour usage militaire: Military users, refer to this map as:	SÉRIE A 501 CARTE 23 D ÉDITION 2 MCE	SERIES MAP EDITION
--	--	-----------------------

QUADRILLAGE UNIVERSEL TRANSVERSE DE MERCATOR
DE DIX MILLE MÈTRES
ZONE 19
TEN THOUSAND METRE
UNIVERSAL TRANSVERSE MERCATOR GRID

DÉSIGNATION DE LA ZONE DU QUADRILLAGE: GRID ZONE DESIGNATION:	IDENTIFICATION DU CARRÉ DE 100 000 m 100 000 m SQUARE IDENTIFICATION									
19 U	<table><tr><td>BU</td><td>CU</td><td>DU</td></tr><tr><td>BT</td><td>CT</td><td>DT</td></tr><tr><td>3</td><td>4</td><td>5</td></tr></table>	BU	CU	DU	BT	CT	DT	3	4	5
BU	CU	DU								
BT	CT	DT								
3	4	5								



POINT DE RÉFÉRE REFERENCE POINT	ÉGLISE-CHURCH (ci-dessus as above)	
CARRÉ: Lire les lettres du carré de 100 000m SQUARE: Read letters of 100 000m square		NU
ABSCISSE: Noter le chiffre de la ligne du quadrillage immédiatement à gauche du repère. EASTING: Read number on grid line immediately to left of point. Estimer le nombre de dixièmes du carré entre cette ligne et le repère en direction est: Estimate tenths of a square from this line eastward to point.		4 5 45
ORDONNÉE: Noter le chiffre de la ligne du quadrillage immédiatement en dessous du repère. NORTHING: Read number on grid line immediately below point. Estimer le nombre de dixièmes du carré entre cette ligne et le repère en direction nord: Estimate tenths of a square from this line northward to point.		0 4 04
RÉFÉRENCE AU QUADRILLAGE: GRID REFERENCE:		NU4504
Si vous faites connaître votre position à quelqu'un qui se trouve à plus de 18° par rapport à la direction, indiquez également la zone du quadrillage tel que 14VNU4504 If reporting beyond 18° in any direction, prefix Grid Zone designation as: 14VNU4504		

1977	1981
1971	

Mise à jour pour illustrer les éléments cartographiques visibles sur les images satellite de 1994.
Updated for features visible on 1994 satellite imagery.

ÉTABLIE PAR LE CENTRE CANADIEN DE CARTOGRAPHIE, RESSOURCES NATURELLES CANADA. MISE À JOUR À L'AIDE DES CARTES À GRANDE ÉCHELLE. RENSEIGNEMENTS À JOUR TELS QU'INDIQUÉS DANS LE DIAGRAMME. PUBLIÉE EN 1996.
CES CARTES SONT EN VENTE AU BUREAU DES CARTES DU CANADA, OTTAWA, OU CHEZ LE VENDEUR LE PLUS PRÈS.
© 1996, SA MAJESTÉ LA REINE DU CHEF DU CANADA.

Pour tout renseignement concernant les repères de nivellement et les bornes géodésiques, prière de s'adresser à la Division des levés géodésiques, Centre canadien des levés, Ottawa.


Information concerning bench marks and horizontal survey monuments can be obtained from Geodetic Survey, Canada Centre for Surveying, Ottawa.

PRODUCED BY THE CANADA CENTRE FOR MAPPING, NATURAL RESOURCES CANADA. UPDATED FROM LARGE SCALE MAPS. INFORMATION CURRENT AS SHOWN IN DIAGRAM. PUBLISHED 1996.

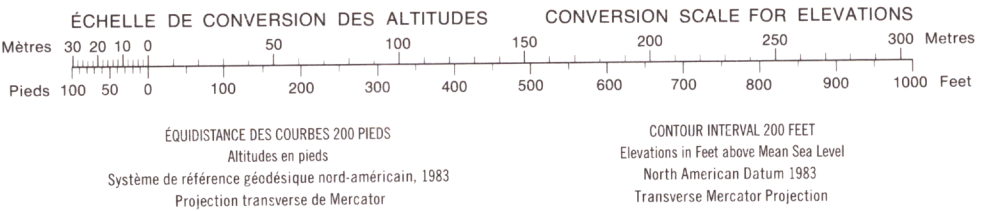
COPIES MAY BE OBTAINED FROM THE CANADA MAP OFFICE, OTTAWA, OR YOUR NEAREST MAP DEALER.
© 1996, HER MAJESTY THE QUEEN IN RIGHT OF CANADA.

Routes: Routes: de terre... cart track; sentier, percée ou portage... trail, cut line or portage

POUR UNE LISTE COMPLÈTE DES SIGNES, VOIR AU VERSO FOR COMPLETE REFERENCE SEE REVERSE SIDE



En 1996, la déclinaison magnétique varie de 21°45' vers l'ouest au centre du bord ouest à 22°38' vers l'ouest au centre du bord est. La variation annuelle moyenne décroît de 5,4'.
Magnetic declination 1996 varies from 21°45' westerly at centre of west edge to 22°38' westerly at centre of east edge. Mean annual change decreasing 5,4'.



33 H	23 E	23 F
33 A	23 D	23 C
32 P	22 M	22 N

74° 51' 54° 68° 51'

Tableau d'assemblage du Système national de référence cartographique
Index to adjoining Maps of the National Topographic System