

METRIC/MÉTRIQUE

METRIC/MÉTRIQUE

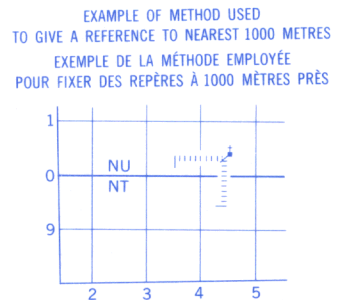
Military users,
refer to this map as:
Référence de cette carte
pour usage militaire:

SERIES A 501
MAP 23 J
EDITION 3 MCE

SÉRIE
CARTE
ÉDITION

TEN THOUSAND METRE
UNIVERSAL TRANSVERSE MERCATOR GRID
ZONE 19
QUADRILLAGE UNIVERSEL TRANSVERSE DE MERCATOR
DE DIX MILLE MÈTRES

GRID ZONE DESIGNATION DESIGNATION DE LA ZONE DU QUADRILLAGE	100 000 m SQUARE IDENTIFICATION IDENTIFICATION DU CARRÉ DE 100 000 m						
19 U	<table><tr><td>EA</td><td>FA</td></tr><tr><td>EV</td><td>FV</td></tr><tr><td>6</td><td>60</td></tr></table>	EA	FA	EV	FV	6	60
EA	FA						
EV	FV						
6	60						



REFERENCE POINT CHURCH - EGLISE (as above)
POINT DE REPÈRE (ci-dessus)

SQUARE: Read letters of 100 000m square
CARRÉ: Lire les lettres du carré de 100 000m

EASTING: Read number on grid line
immediately to left of point.
ABSCISSE: Lire le chiffre de la ligne
du quadrillage immédiatement à gauche
du repère.

Estimate tenths of a square from
this line eastward to point:
Estimer le nombre de dixièmes du carré
entre cette ligne et le repère en direction est.

NORTHING: Read number on grid line
immediately below point:
ORDONNÉE: Lire le chiffre de la ligne
du quadrillage immédiatement en dessous
du repère.

Estimate tenths of a square from
this line northward to point:
Estimer le nombre de dixièmes du carré
entre cette ligne et le repère en direction nord.

GRID REFERENCE: NU4504
RÉFÉRENCE AU QUADRILLAGE:

If reporting beyond 18° in any direction, prefix Grid Zone
designation as: 14VNU4504
Si vous faites connaître votre position à quelque un qui se
trouve à plus de 18°; préfixez la direction, indiquez
également la zone du quadrillage tel que 14VNU4504

PRODUCED BY THE CANADA CENTRE FOR MAPPING,
NATURAL RESOURCES CANADA, UPDATED FROM LARGE
SCALE MAPS INFORMATION CURRENT AS SHOWN IN
DIAGRAM, PUBLISHED 1996.

© 1996, HER MAJESTY THE QUEEN IN RIGHT OF CANADA.

Information concerning bench marks and horizontal survey
monuments can be obtained from Geodetic Survey, Canada Centre
for Surveying, Ottawa.


SCHEFFERVILLE

NEWFOUNDLAND QUEBEC
TERRE-NEUVE QUÉBEC

Roads: loose or stabilized surface, all weather 2 lanes or more
loose surface, dry weather 2 voies ou plus
cart track de gravier, temps sec moins de 2 voies
trail, cut line or portage de terre moins de 2 voies
sentier, percée ou portage de terre moins de 2 voies

Routes: 2 lanes or more
2 voies ou plus
moins de 2 voies
moins de 2 voies

FOR COMPLETE REFERENCE SEE REVERSE SIDE
POUR UNE LISTE COMPLÈTE DES SIGNES, VOIR AU VERSO



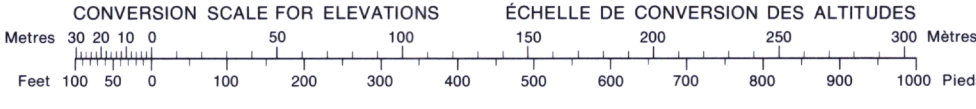
Magnetic declination 1996 varies from 25°36' westerly at centre of
west edge to 26°17' westerly at centre of east edge. Mean annual
change decreasing 7.8.

In 1996, la déclinaison magnétique varie de 25°36' vers l'ouest au
centre du bord ouest à 26°17' vers l'ouest au centre du bord est. La
variation annuelle moyenne décroît de 7,8.

Pour tout renseignement concernant les repères de nivellement et
les bornes géodésiques, prière de s'adresser à la Division des levés
géodésiques, Centre canadien des levés, Ottawa.

ÉTABLI PAR LE CENTRE CANADIEN DE CARTOGRAPHIE
RESSOURCES NATURELLES CANADA, MISE À JOUR À L'AIDE DE
CARTES À GRANDE ÉCHELLE RÉVISIONNÉES À JOUR TELS
QU'INDIQUÉS DANS LE DIAGRAMME, PUBLIÉE EN 1996.

© 1996, SA MAJESTÉ LA REINE DU CHEF DU CANADA.



CONTOUR INTERVAL 50 METRES
Elevations in Metres above Mean Sea Level
North American Datum 1983
TRANSVERSE MERCATOR PROJECTION

ÉQUIDISTANCE DES COURBES 50 MÈTRES
Altitudes en mètres
Système de référence géodésique nord-américain, 1983
PROJECTION TRANSVERSE DE MERCATOR

