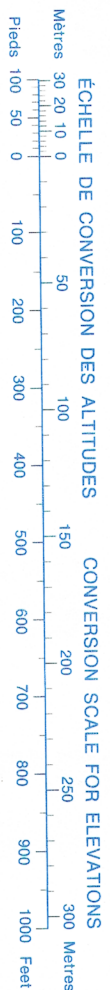


Référence de cette carte
pour usage militaire:
Military users,
refer to this map as:

SÉRIE A 501
CARTE 23 K
ÉDITION 1 MCE

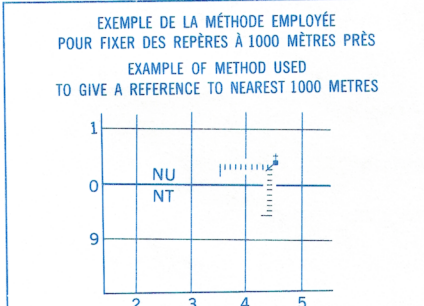
SERIES
MAP
EDITION



This document was produced
numérisation par télécopie
by scanning the original publication
de la publication originale

QUADRILLAGE DE DIX MILLE MÈTRES
TRANSVERSE UNIVERSEL DE MERCATOR
ZONE 19
TEN THOUSAND METRE
UNIVERSAL TRANSVERSE MERCATOR GRID

DESIGNATION DE LA ZONE DU QUADRILLAGE GRID ZONE DESIGNATION:	IDENTIFICATION DU CARRÉ DE 100 000 m 100 000 m SQUARE IDENTIFICATION						
19 U	<table><tr><td>DL</td><td>EL</td></tr><tr><td>DK</td><td>EK</td></tr><tr><td>5</td><td>5</td></tr></table>	DL	EL	DK	EK	5	5
DL	EL						
DK	EK						
5	5						



POINT DE REPÈRE ÉGLISE-CHURCH (ci-dessus / as above)

REFERENCE POINT

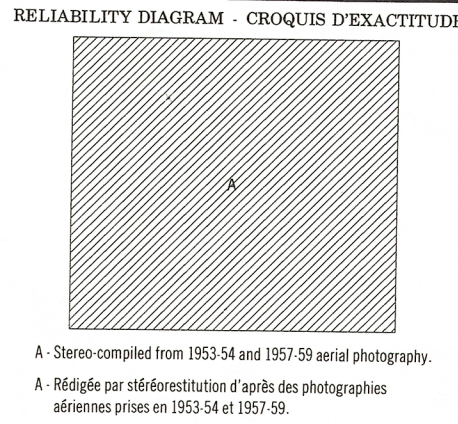
CARRÉ: Lire les lettres du carré de 100 000m
SQUARE: Read letters of 100 000m square

ABSCISSE: Lire le chiffre de la ligne
du quadrillage immédiatement à gauche
du repère:
EASTING: Read number on grid line
immediately to left of point:
Estimer le nombre de dixièmes du carré
entre cette ligne et le repère en direction est:
Estimate tenths of a square from
this line eastward to point:

ORDONNÉE: Lire le chiffre de la ligne
du quadrillage immédiatement en-dessous
du repère:
NORTHING: Read number on grid line
immediately below point:
Estimer le nombre de dixièmes du carré
entre cette ligne et le repère en direction nord:
Estimate tenths of a square from
this line northward to point:

REPÈRE AU QUADRILLAGE: NU4504
GRID REFERENCE:

Si vous faites connaître votre position à quelqu'un qui se
trouve à plus de 18°; préz importez la direction. Indiquez
également la zone du quadrillage tel que 14VNU4504
If reporting beyond 18° in any direction, prefix Grid Zone
designation as 14VNU4504



Produced, 1967, by the SURVEYS AND MAPPING BRANCH,
DEPARTMENT OF ENERGY, MINES AND RESOURCES.
Field surveys 1955. Printed 1965.

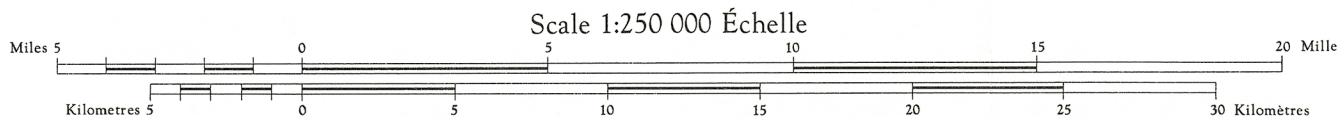
Magnetic declination 1960 varies from 28°05' westerly at
centre of west edge to 29°41' westerly at centre of east
edge. Mean annual change 5.1' westerly.

For complete reference see reverse side.

Partial names update 1982.

Some names on this map are not yet official.
Corrections or additions are invited by the
Surveys and Mapping Branch.

LAC CLAIRAMBAULT QUÉBEC



Transverse Mercator Projection
North American Datum 1927
Contour interval 100 feet
Elevations in feet above Mean Sea Level

Projection Transverse de Mercator
Niveaux de référence nord-américain 1927
Équidistance des courbes 100 pieds
Élévations en pieds au-dessus du niveau moyen de la mer

Copies may be obtained from the Map Distribution Office,
Department of Energy, Mines and Resources, Ottawa.

Ces cartes sont en vente au Bureau de distribution des cartes,
ministère de l'Énergie, des Mines et des Ressources, Ottawa.

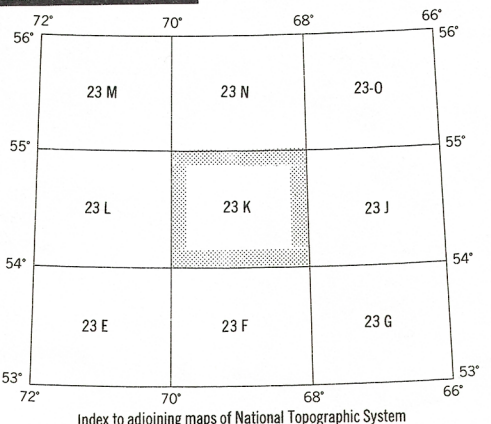
Certaines noms inscrits sur cette carte ne sont
pas encore officiels. La Direction des levés et
de la cartographie saurait gré au public de lui
signaler corrections et additions.

Établi en 1967, par la DIRECTION DES LEVÉS ET DE LA CARTOGRAPHIE,
MINISTÈRE DE L'ÉNERGIE, DES MINES ET DES RESSOURCES. Levés sur
le terrain en 1955. Imprimé en 1965.

La déclinaison magnétique pour 1960 varie de 28°05' Ouest
au centre de la limite Ouest à 29°41' Ouest au centre de la
limite Est. Variation moyenne annuelle 5.1' Est.

Pour une liste complète des signes, voir au verso.

Mise à jour toponymique partielle effectuée en 1982.



Index to adjoining maps of National Topographic System
Tableau d'assemblage du Système national de référence cartographique

LAC CLAIRAMBAULT
23 K
EDITION 1(B) EDITION