


Référence de cette carte
pour usage militaire:
Military users,
refer to this map as:

SÉRIE
CARTE
ÉDITION

A 501
23 N
2 MCE

SERIES
MAP
EDITION



QUADRILLAGE DE DIX MILLE MÈTRES
TRANSVERSE UNIVERSEL DE MERCATOR
ZONE 19
TEN THOUSAND METRE
UNIVERSAL TRANSVERSE MERCATOR GRID

DESIGNATION DE LA ZONE DU QUADRILLAGE GRID ZONE DESIGNATION	IDENTIFICATION DU CARRE DE 100 000 m SQUARE 100 000 m SQUARE IDENTIFICATION								
19U	<table><tr><td>DN</td><td>EN</td></tr><tr><td>DM</td><td>EM</td></tr><tr><td>DL</td><td>EL</td></tr><tr><td colspan="2">5</td></tr></table>	DN	EN	DM	EM	DL	EL	5	
DN	EN								
DM	EM								
DL	EL								
5									

EXEMPLE DE LA MÉTHODE EMPLOYÉE POUR FIXER DES REPÈRES À 1000 MÈTRES PRÈS
EXAMPLE OF METHOD USED TO GIVE A REFERENCE TO NEAREST 1000 METRES

POINT DE REPÈRE
REFERENCE POINT

EGLISE-CHURCH (ci-dessus)
(as above)

CARRÉ: Lire les lettres du carré de 100 000 m SQUARE. Read letters of 100 000 m square

ABSCISSE: Noter le chiffre de la ligne du quadrillage immédiatement à gauche du repère.
EASTING: Read number on grid line immediately to left of point.

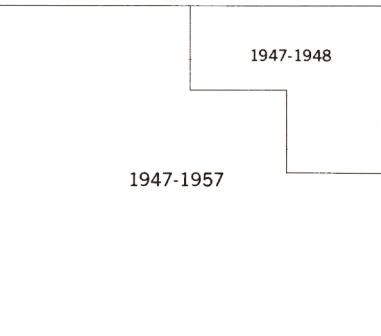
Estimer le nombre de dixièmes du carré entre cette ligne et le repère en direction est: Estimate tenths of a square from this line eastward to point.

ORDONNÉE: Noter le chiffre de la ligne du quadrillage immédiatement en dessous du repère.
NORTHING: Read number on grid line immediately below point.

Estimer le nombre de dixièmes du carré entre cette ligne et le repère en direction nord: Estimate tenths of a square from this line northward to point.

REFFÉRENCE AU QUADRILLAGE:
GRID REFERENCE: NU4504

Si vous faites connaître votre position à quelqu'un qui se trouve à plus de 18° par rapport à la direction, indiquez également la zone du quadrillage tel que 14VNU4504
If reporting beyond 18° in any direction, prefix Grid Zone designation as: 14VNU4504




Établie par la DIRECTION DES LEVÉS ET DE LA CARTOGRAPHIE,
MINISTÈRE DE L'ÉNERGIE, DES MINES ET DES RESSOURCES.
Renseignements à jour tels qu'indiqués au diagramme. Publiée en 1983.
Des cartes sont en vente au Bureau des Cartes du Canada,
ministère de l'Énergie, des Mines et des Ressources, Ottawa,
ou chez le vendeur le plus près.

© 1983, Sa Majesté La Reine du Chef du Canada.
Ministère de l'Énergie, des Mines et des Ressources.
Les principales caractéristiques ont été mises à jour
à l'aide des images prises par satellite en 1979.

Routes:
de terre cart track
sentier, percée ou portage trail, cut line or portage

POUR UNE LISTE COMPLÈTE DES SIGNES, VOIR AU VERSO FOR COMPLETE REFERENCE SEE REVERSE SIDE



RIVIÈRE SÉRIGNY

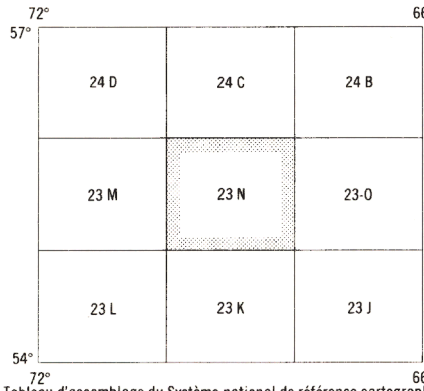
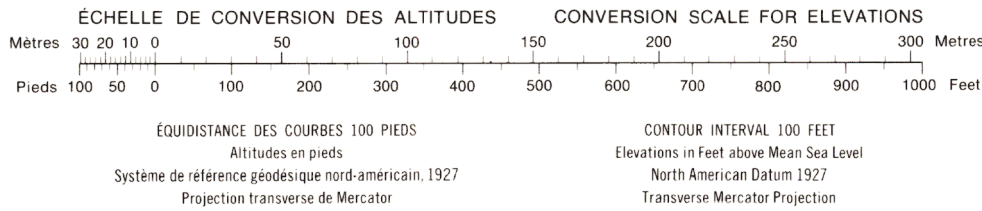
TERRITOIRE-DU-NOUVEAU-QUÉBEC
QUÉBEC

En 1982, la déclinaison magnétique varie vers l'ouest de 27°44' au centre du bord ouest à 29°27' au centre du bord est. La variation annuelle moyenne décroît de 1,1'.

Magnetic declination 1982 varies from 27°44' westerly at centre of west edge to 29°27' westerly at centre of east edge. Mean annual change decreasing 1,1'.

Produced by the SURVEYS AND MAPPING BRANCH
DEPARTMENT OF ENERGY, MINES AND RESOURCES.
Information current as shown in diagram. Published in 1983.
Copies may be obtained from the Canada Map Office,
Department of Energy, Mines and Resources, Ottawa,
or your nearest map dealer.

© 1983, Her Majesty the Queen in Right of Canada.
Department of Energy, Mines and Resources.
Updated for all major features using satellite imagery
obtained in 1979.



RIVIÈRE SÉRIGNY

23 N
ÉDITION 2 EDITION