

Ce document est le produit d'une numérisation par balayage de la publication originale.
This document was produced by scanning the original publication.

24 C

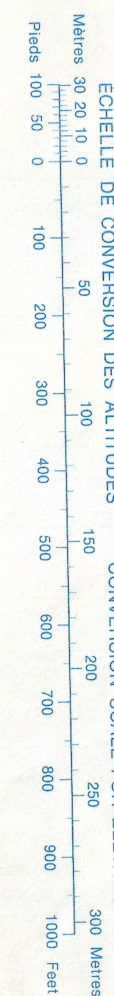
ÉDITION 2(B) (1977)

CANADA

EDITION 2(B) (1977)

24 C

Référence de cette carte pour usage militaire:
Military users, refer to this map as:
SERIE A 501
CARTES 24C
MAP
ÉDITION 2 MCE EDITION



QUADRILLAGE DE DIX MILLE MÈTRES
TRANSVERSE UNIVERSEL DE MERCATOR
ZONE 19
TEN THOUSAND METRE
UNIVERSAL TRANSVERSE MERCATOR GRID

DESIGNATION DE LA ZONE THE GRID DESIGNATION	IDENTIFICATION DU CARRÉ 100 000 m SQUARE IDENTIFICATION				
19 V	<table><tr><td>DN</td><td>EN</td></tr><tr><td>63</td><td>5</td></tr></table>	DN	EN	63	5
DN	EN				
63	5				

EXEMPLE DE LA MÉTHODE EMPLOYÉE
POUR FIXER DES RÉFÉRENCES À 1000 MÈTRES PRÈS
EXAMPLE OF METHOD USED
TO GIVE A REFERENCE TO NEAREST 1000 METRES

POINT DE RÉFÉRENCE
REFERENCE POINT
ÉGLISE - CHURCH
(see above)

CARRÉ: Lire les lettres du carré de 100 000 m
SQUARE: Read letters of 100 000 m square

ABSCISSE: Note le chiffre de la ligne
du quadrillage immédiatement à gauche
du repère.
EASTING: Read number on grid line
immediately to left of point.
Estimer le nombre de divisions du carré
entre cette ligne et le repère en direction est.
Estimate number of squares from
this line eastward to point.

ORDONNÉE: Note le chiffre de la ligne
du quadrillage immédiatement en-dessous
du repère.
NORTHING: Read number on grid line
immediately below point.
Estimer le nombre de divisions du carré
entre cette ligne et le repère en direction nord.
Estimate number of squares from
this line northward to point.

RÉFÉRENCE AU QUADRILLAGE:
GRID REFERENCE: NU4504

Si vous faites connaître votre position à quelqu'un qui se
trouve à plus de 18° au nord, indiquez également la zone du quadrillage tel que L49NU4504
If reporting beyond 18° in any direction, prefix Grid Zone
designation as L49NU4504

GLOSSAIRE - GLOSSARY

Surface déformée Distorted Surface

NOTE: SHOULD THIS SHEET HAVE WOOD GREEN
ON IT??

TOPOGRAPHICAL SURVEY DIRECTORATE

SERVICE TOPOGRAPHIQUE

DATE 17-12-82

Q.C. APPROVES RELEASE

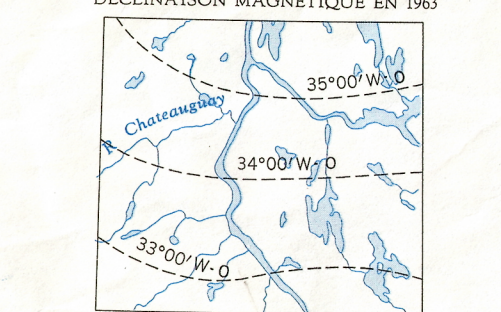
C.Q. APPROVE

LAC CAMBRIEN

24 C

EDITION 2(B) EDITION (1977)

THE DECLINATION OF THE COMPASS NEEDLE 1963
DECLINAISON MAGNÉTIQUE EN 1963



The declination of the compass needle is decreasing
5.5 minutes annually.
La déclinaison magnétique décroît de 5.5 minutes annuellement.

Compiled, 1960, by the SURVEYS AND MAPPING BRANCH,
DEPARTMENT OF MINES AND TECHNICAL SURVEYS,
from air photographs taken in 1948, and from large scale maps.
Field surveys 1953. Printed 1963.

Copies may be obtained from the Canada Map Office,
Department of Energy, Mines and Resources, Ottawa,
or your nearest map dealer.


Interim corrections 1977.

Road, dry weather Chemin, période sèche
Wagon or winter road Chemin de terre ou d'hiver
Trail or portage Sentier ou portage
Town Ville
Village or settlement Village ou hameau
Post office Bureau de poste
Horizontal control point Point géodésique
Boundary monument Borne frontière

Partial names update 1982.

LAC CAMBRIEN
QUÉBEC

Scale 1:250 000 Échelle



Transverse Mercator Projection
North American Datum 1927
Contour interval 200 feet
Elevations in feet above Mean Sea Level

Projection Transverse de Mercator
Réseau géodésique nord-américain unifié (1927)
Équidistance des courbes 200 pieds
Élévations en pieds au-dessus du niveau moyen de la mer

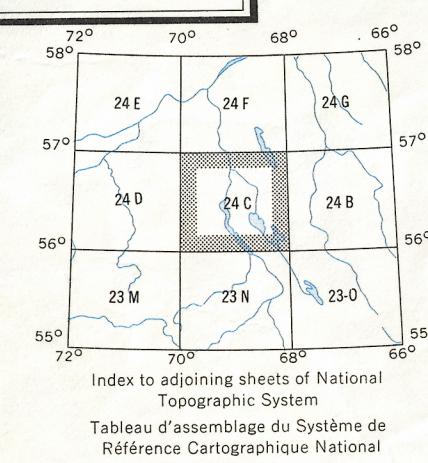
Mise à jour toponymique partielle effectuée en 1982.

Rédigée en 1960, par la DIRECTION DES LEVÉS ET DE
LA CARTOGRAPHIE, MINISTÈRE DES MINES ET DES
LEVÉS TECHNIQUES, d'après les photographies aériennes prises
en 1948, et d'après les cartes à large échelle. Travaux exécutés
sur le terrain en 1953. Imprimée en 1963.

Copies may be obtained from the Bureau des Cartes de Canada,
ministère de l'Énergie, des Mines et des Ressources, Ottawa,
ou chez le vendeur le plus près.

Corrections provisoires 1977.

Stream Cours d'eau
Intermittent or dry Intermittent ou à sec
Indefinite Indéfini
Rapids; falls Rapides; chutes
Marsh or swamp Marais ou marécage
Intermittent lake Lac intermittent
Depression contours Courbes de cuvette
Spot elevation, in feet Repère de nivellement en pieds
This map sheet area is sparsely wooded.
Cette région renferme peu d'arbres disséminés.



Discussed with G. MONTAUDO, ACCEPTED AS IS
A. WATERS, S. ENGLISH TO FRANK
R. SIMSER ONLY ON NAMES
CONVERSION