

Référence de cette carte:  
pour usage militaire:  
Military users,  
refer to this map as:

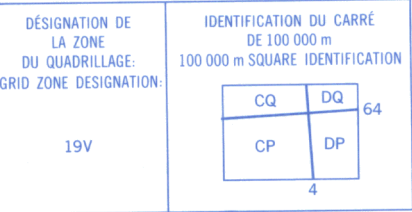
SÉRIE  
CARTE  
ÉDITION

A501  
24 E  
2 MCE

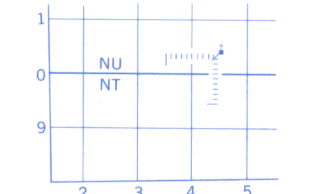
SERIES  
MAP  
EDITION



QUADRILLAGE DE DIX MILLE MÈTRES  
TRANSVERSE UNIVERSEL DE MERCATOR  
ZONE 19  
TEN THOUSAND METRE  
UNIVERSAL TRANSVERSE MERCATOR GRID



EXEMPLE DE LA MÉTHODE EMPLOYÉE  
POUR FIXER DES RÉFÉRENCES À 1000 MÈTRES PRÈS  
EXAMPLE OF METHOD USED  
TO GIVE A REFERENCE TO NEAREST 1000 METRES



POINT DE RÉPÈRE REFERENCE POINT	ÉGLISE - CHURCH (ci-dessus) (as above)
CARRÉ: Lire les lettres du carré de 100 000m SQUARE: Read letters of 100 000m square	NU
ABSCISSE: Noter le chiffre de la ligne du quadrillage immédiatement à gauche du repère: EASTING: Read number on grid line immediately to left of point: Estimer le nombre de dixièmes du carré entre cette ligne et le repère en direction est: Estimate tenths of a square from this line eastward to point.	4 5 45
ORDONNÉE: Noter le chiffre de la ligne du quadrillage immédiatement en dessous du repère: NORTHING: Read number on grid line immediately below point: Estimer le nombre de dixièmes du carré entre cette ligne et le repère en direction nord: Estimate tenths of a square from this line northward to point.	0 4 04
RÉFÉRENCE AU QUADRILLAGE: GRID REFERENCE:	NU4504
Si vous faites connaître votre position à quelqu'un qui se trouve à plus de 18°, peu importe la direction, indiquez également la zone du quadrillage tel que 14VNU4504 If reporting beyond 18° in any direction, prefix Grid Zone designation as: 14VNU4504	

Établie par la DIRECTION DES LEVÉS ET DE LA CARTOGRAPHIE,  
MINISTÈRE DE L'ÉNERGIE, DES MINES ET DES RESSOURCES.  
Renseignements à jour tels qu'indiqués au diagramme. Publiée en 1983.  
Ces cartes sont en vente au Bureau des Cartes du Canada,  
ministère de l'Énergie, des Mines et des Ressources, Ottawa,  
ou chez le vendeur le plus près.  
© 1983 Sa Majesté La Reine du Chef du Canada.  
Ministère de l'Énergie, des Mines et des Ressources.


On a comparé cette carte aux images  
prises par satellite en 1981; nous avons  
constaté que toutes ses caractéristiques  
principales étaient à jour.

LAC AIGNEAU  
ADMINISTRATION RÉGIONALE KATIVIK  
QUÉBEC QUEBEC

This map was compared with satellite  
imagery obtained in 1981 and found  
to be up-to-date in all major features.

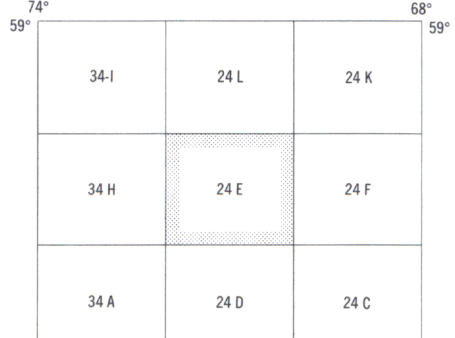
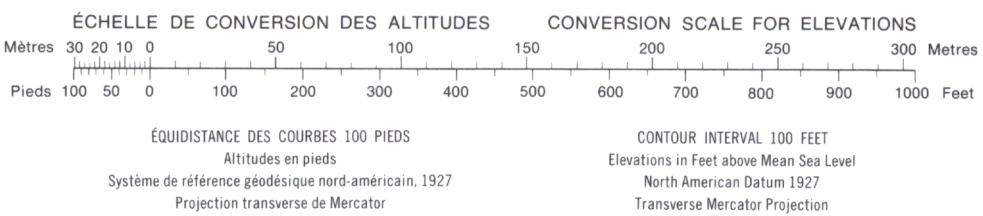
Produced by the SURVEYS AND MAPPING BRANCH,  
DEPARTMENT OF ENERGY, MINES AND RESOURCES.  
Information current as shown in diagram. Published in 1983.  
Copies may be obtained from the Canada Map Office,  
Department of Energy, Mines and Resources, Ottawa,  
or your nearest map dealer.  
© 1983 Her Majesty the Queen in Right of Canada.  
Department of Energy, Mines and Resources.

Routes: Routes  
de terre: cart track  
sentier, percée ou portage: trail, cut line or portage  
POUR UNE LISTE COMPLÈTE DES SIGNES, VOIR AU VERSO FOR COMPLETE REFERENCE SEE REVERSE SIDE



En 1983, la déclinaison magnétique varie vers l'ouest de  
28°47' au centre du bord ouest à 30°17' westerly at centre of east  
edge. La variation annuelle moyenne décroît de 11,3'.

Magnetic declination 1983 varies from 28°47' westerly at  
centre of west edge to 30°17' westerly at centre of east  
edge. Mean annual change decreasing 11,3'.



LAC AIGNEAU  
24 E  
ÉDITION 2 EDITION