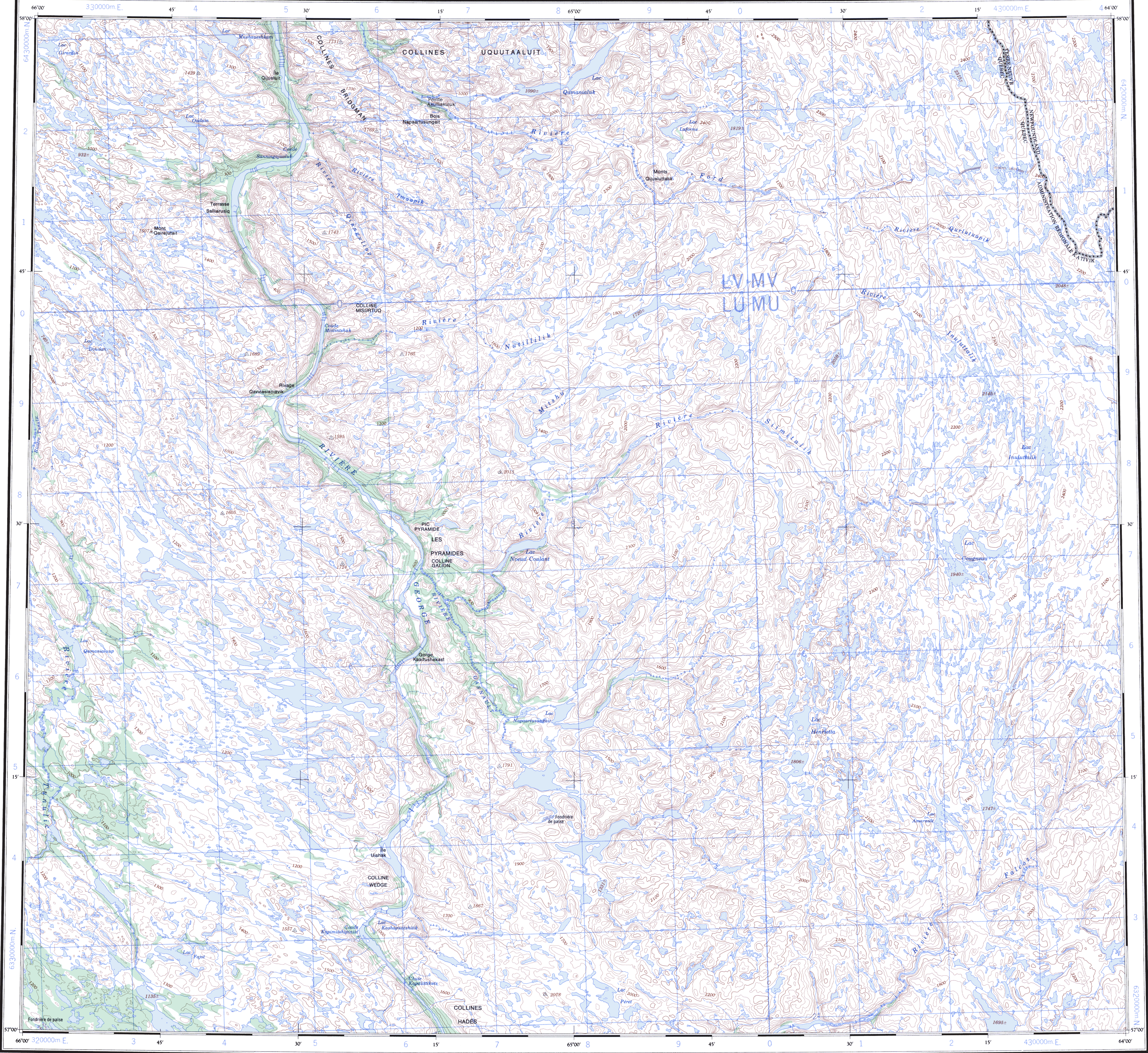


Référence de cette carte pour usage militaire:	SÉRIE	A 501	SERIES
Military users, refer to this map as:	CARTE	24 H	MAP
	ÉDITION	2 MCE	EDITION



Établie par la DIRECTION DES LEVÉS ET DE LA CARTOGRAPHIE, MINISTÈRE DE L'ÉNERGIE, DES MINES ET DES RESSOURCES. Renseignements à jour tels qu'indiqués au diagramme. Publiée en 1983.

Ces cartes sont en vente au Bureau des Cartes du Canada, ministère de l'Énergie, des Mines et des Ressources, Ottawa, ou chez le vendeur le plus près.

© 1983, Sa Majesté La Reine du Chef du Canada. Ministère de l'Énergie, des Mines et des Ressources.

Dans cette région, le limite entre les provinces de Québec et de Terre-Neuve est constituée par la ligne de falte du bassin hydrographique des cours d'eau se jetant dans l'Atlantique.

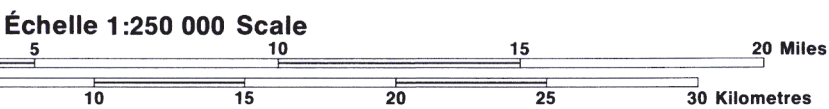
La frontière Québec-Terre-Neuve n'était pas arpentée ni marquée de bornes-repères à la date de publication de cette carte.

Les principales caractéristiques ont été mises à jour à l'aide des images prises par satellite en 1980.

LAC HENRIETTA

QUÉBEC TERRE-NEUVE

QUEBEC NEWFOUNDLAND



En 1983, la déclinaison magnétique varie vers l'ouest de 31°50' au centre du bord ouest à 32°51' au centre du bord est. La variation annuelle moyenne décroît de 15,0'.

Magnetic declination 1983 varies from 31°50' westerly at centre of west edge to 32°51' westerly at centre of east edge. Mean annual change decreasing 15,0'.

The boundary between Quebec and Newfoundland in this area is the crest of the watershed of the rivers flowing into the Atlantic Ocean.

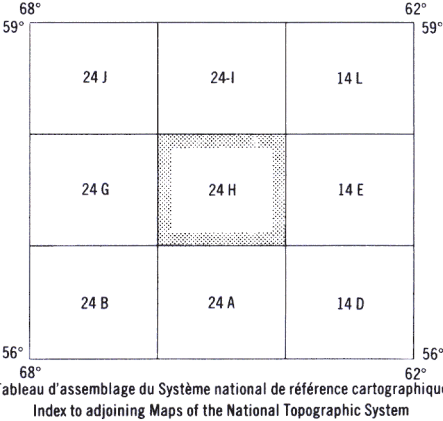
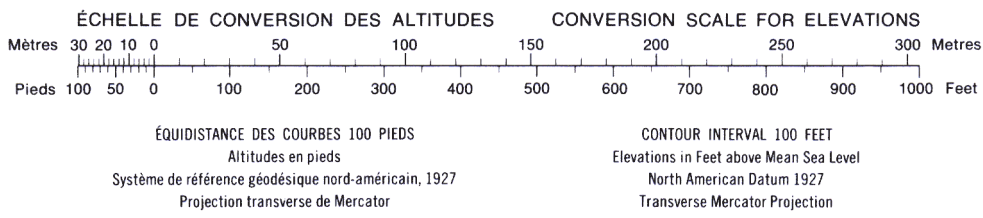
The Quebec-Newfoundland boundary has not been surveyed and monumented on the ground at date of publication.

Updated for all major features using satellite imagery obtained in 1980.

Produced by the SURVEYS AND MAPPING BRANCH, DEPARTMENT OF ENERGY, MINES AND RESOURCES. Information current as shown in diagram. Published in 1983.

Copies may be obtained from the Canada Map Office, Department of Energy, Mines and Resources, Ottawa, or your nearest map dealer.

© 1983, Her Majesty the Queen in Right of Canada. Department of Energy, Mines and Resources.



LAC HENRIETTA

24 H

ÉDITION 2 EDITION