

Military users, refer to this map as: Référence de cette carte pour usage militaire:	SERIES	A 501	SÉRIE
	MAP	26-I	CARTE
	EDITION	4 MCE	ÉDITION

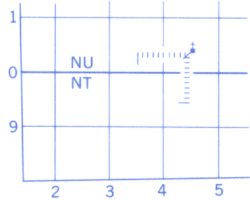
THE LIMITS OF THE LAND PARCELS WITHIN THE LAND CLAIM SETTLEMENT AREA ARE DEPICTED IN APPROXIMATE LOCATIONS. THE TERRITORIAL LIMITS OF NUNAVUT WILL COME INTO FORCE APRIL 1, 1999.

LES LIMITES DES PARCELLES DE TERRAIN SITUÉES À L'INTÉRIEUR DE LA ZONE DE RÈGLEMENT DES REVENDEMENTS TERRITORIALES SONT APPROXIMATIVES. LES LIMITES DÉFINISSANT LE TERRITOIRE DU NUNAVUT SERONT OFFICIELLEMENT ADOPTÉES LE 1^{ER} AVRIL 1999.

TEN THOUSAND METRE
UNIVERSAL TRANSVERSE MERCATOR GRID
ZONE 20
QUADRILLAGE UNIVERSEL TRANSVERSE DE MERCATOR
DE DIX MILLE MÈTRES

GRID ZONE DESIGNATION DÉSIGNATION DE LA ZONE DU QUADRILLAGE:	100 000 m SQUARE (IDENTIFICATION DU CARRÉ DE 100 000 m)			
	20 W	LV	MY	74
		LU	MU	4

EXAMPLE OF METHOD USED
TO GIVE A REFERENCE TO NEAREST 1000 METRES
EXEMPLE DE LA MÉTHODE EMPLOYÉE
POUR FIXER DES REPÈRES À 1000 MÈTRES PRÈS



REFERENCE POINT CHURCH - ÉGLISE (as above)
POINT DE REPÈRE (ci-dessus)

SQUARE: Read letters of 100 000m square
CARRÉ: Lire les lettres du carré de 100 000m

EASTING: Read number on grid line immediately to left of point.
ABSCISSE: Note le chiffre de la ligne du quadrillage immédiatement à gauche du repère.

NORTHING: Read number on grid line immediately below point.
ORDONNÉE: Note le chiffre de la ligne du quadrillage immédiatement en dessous du repère.

GRID REFERENCE: NU4504
RÉFÉRENCE AU QUADRILLAGE:

If reporting beyond 18° in any direction, prefix Grid Zone designation as: 14VNU4504.
Si vous faites connaître votre position à quelque chose que se trouve à plus de 18°, peu importe la direction, indiquez également la zone du quadrillage tel que 14VNU4504

PRODUCED BY THE CANADA CENTRE FOR MAPPING,
NATURAL RESOURCES CANADA, INFORMATION CURRENT AS
SHOWN IN DIAGRAM. PUBLISHED 1995.


COPIES MAY BE OBTAINED FROM THE CANADA MAP OFFICE,
OTTAWA, OR YOUR NEAREST MAP DEALER.

© 1995, HER MAJESTY THE QUEEN IN RIGHT OF CANADA.
INTERIM CORRECTIONS 1993.

Information concerning bench marks and horizontal survey
measurements can be obtained from Geodetic Survey, Canada Centre
for Surveying, Ottawa.

PANGNIRTUNG

DISTRICT OF FRANKLIN DISTRICT DE FRANKLIN
NORTHWEST TERRITORIES TERRITOIRES DU NORD-OUEST



Magnetic declination 1995 varies from 43°18' westerly at centre of
west edge to 43°02' westerly at centre of east edge. Mean annual
change decreasing 20.2°.

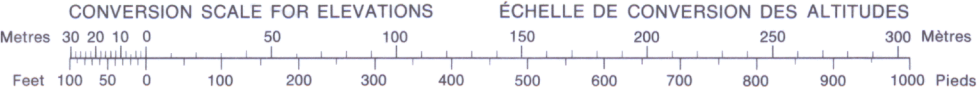
En 1995, la déclinaison magnétique varie de 43°18' vers l'ouest au
centre du bord ouest à 43°02' vers l'ouest au centre du bord est. La
variation annuelle moyenne décroît de 20,2°.

For full renseignements concernant les repères de nivellement et
les bornes géodésiques, prière de s'adresser à la Division des levés
géodésiques, Centre canadien des levés, Ottawa.

ÉTABLI PAR LE CENTRE CANADIEN DE CARTOGRAPHIE
RESSOURCES NATURELLES CANADA, RENSEIGNEMENTS À JOUR
TELS QU'INDIQUÉS DANS LE DIAGRAMME. PUBLIÉE EN 1995.

DES CARTES SONT EN VENTE AU BUREAU DES CARTES DU
CANADA, OTTAWA, OU CHEZ LE VENDEUR LE PLUS PRÈS.

© 1995, SA MAJESTÉ LA REINE DU CHEF DU CANADA.
CORRECTIONS PROVISOIRES 1993.



CONTOUR INTERVAL 500 FEET
Elevations in Feet above Mean Sea Level
North American Datum 1983
Transverse Mercator Projection

ÉQUIDISTANCE DES COURBES 500 PIEDS
Altitudes en pieds
Système de référence géodésique nord-américain 1983
Projection transverse de Mercator

