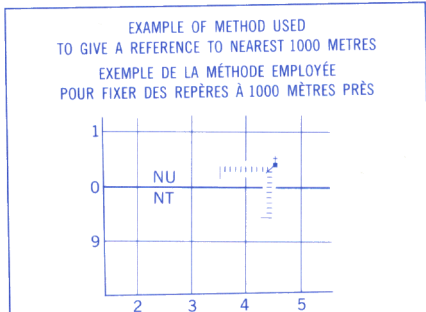


Military users, refer to this map as:	SERIES A 501	SÉRIE
Référence de cette carte pour usage militaire:	MAP 26 M	CARTE
	EDITION 3 MCE	ÉDITION

THE LIMITS OF THE LAND PARCELS WITHIN THE LAND CLAIM SETTLEMENT AREA ARE DEPICTED IN APPROXIMATE LOCATIONS. THE TERRITORIAL LIMITS OF NUNAVUT WILL COME INTO FORCE APRIL 1, 1999.

LES LIMITES DES PARCELLES DE TERRAIN SITUÉES À L'INTÉRIEUR DE LA ZONE DE RÉGLEMENT DES REVENDICATIONS TERRITORIALES SONT APPROXIMATIVES. LES LIMITES DÉFINISSANT LE TERRITOIRE DU NUNAVUT SERONT OFFICIELLEMENT ADOPTÉES LE 1<sup>ER</sup> AVRIL 1999.

TEN THOUSAND METRE  
UNIVERSAL TRANSVERSE MERCATOR GRID  
ZONE 19  
QUADRILLAGE UNIVERSEL TRANSVERSE DE MERCATOR  
DE DIX MILLE MÈTRES



REFERENCE POINT	CHURCH - EGLISE	(as above) (ci-dessus)
POINT OF REFERENCE		
SQUARE: Read letters of the 100 000 square CARRÉ: Lire les lettres du carré de 100 000		
EASTING: Read number and grid line immediately to left of point ESTIMATION: Lire le chiffre de la ligne du quadrillage immédiatement à gauche du repère	4	
Estimate letters of a square from this line eastward to point Estimer le nombre de dixièmes du carré entre cette ligne et le repère en direction est		5 45
NORTHING: Read number on grid line immediately below point ORDONNÉE: Lire le chiffre de la ligne du quadrillage immédiatement en dessous du repère		
Estimate letters of a square from this line northward to point Estimer le nombre de dixièmes du carré entre cette ligne et le repère en direction nord		4 04
DPO REFERENCE	REFERENCE AU QUADRILLAGE:	N4U5404
<p>If reporting 18°N in any direction, prefix Grid Zone designation as 18N4U5404.</p> <p>Si vous faites connaître votre position à quelqu'un en utilisant ces lettres, précédez-les de la notation du quadrillage et du chiffre 18N4U5404.</p>		


PRODUCED BY THE SURVEYS AND MAPPING BRANCH,  
DEPARTMENT OF ENERGY, MINES AND RESOURCES, INFOR-  
MATION CURRENT AS SHOWN IN DIAGRAM, PUBLISHED IN  
1986.

COPIES MAY BE OBTAINED FROM THE CANADA MAP OFFICE

Information concerning bench marks and horizontal survey monuments can be obtained from Geodetic Survey, Surveys and Mapping Branch, Ottawa.

Pour tout renseignement concernant les repères et bornes altimétriques, s'adresser  
 aux levés géodésiques, Direction des levés et de la cartographie, Ottawa.

**TREDGOLD LAKE**  
DISTRICT OF FRANKLIN DISTRICT DE FRANKLIN  
NORTHWEST TERRITORIES TERRITOIRES DU NORD-OUEST

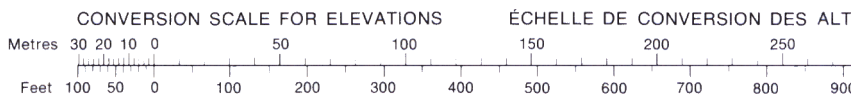


Magnetic declination 1985 varies from  $48^{\circ}31'$  westerly at centre of west edge to  $48^{\circ}50'$  westerly at centre of east edge. Mean annual change decreasing  $22.3'$ .

En 1985, la déclinaison magnétique varie vers l'ouest de  $48^{\circ}31'$  au centre du bord ouest à  $48^{\circ}50'$  au centre du bord est. La variation annuelle moyenne décroît de  $22,3'$ .

ÉTABLIE PAR LA DIRECTION DES LEVÉS ET DE LA CARTOGRAPHIE  
MINISTÈRE DE L'ÉNERGIE, DES MINES ET DES RESSOURCES  
RENSEIGNEMENTS À JOUR TELS QU'INDIQUÉS AU DIAGRAMME  
PUBLIÉE EN 1986.

CES CARTES SONT EN VENTE AU BUREAU DES CARTES DU  
 CANADA, MINISTÈRE DE L'ÉNERGIE, DES MINES ET DES RES-  
 SOURCES, OTTAWA, OU CHEZ LE VENDEUR LE PLUS PRÈS.  
 © 1986. SA MAJESTÉ LA REINE DU CHEF DU CANADA.  
 MINISTÈRE DE L'ÉNERGIE, DES MINES ET DES RESSOURCES



CONTOUR INTERVAL 100 FEET	ÉQUIDISTANCE DES COURBES 100 PIEDS
Elevations in Feet above Mean Sea Level	Altitudes en pieds
North American Datum 1927	Système de référence géodésique nord-américain, 1927
Transverse Mercator Projection	Projection transverse de Mercator

