

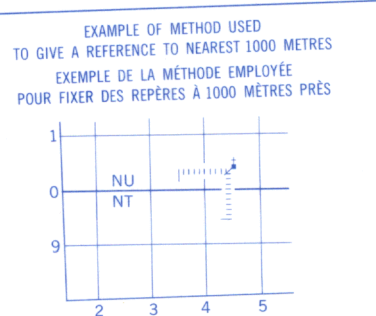
Military users, refer to this map as: Référence de cette carte pour usage militaire:	SERIES MAP ÉDITION 3 MCE	A501 27C	SÉRIE CARTE ÉDITION
--	--------------------------	----------	---------------------

THE LIMITS OF THE LAND PARCELS WITHIN THE LAND CLAIM SETTLEMENT AREA ARE DEPICTED IN APPROXIMATE LOCATIONS. THE TERRITORIAL LIMITS OF NUNAVUT WILL COME INTO FORCE APRIL 1, 1999.

LES LIMITES DES PARCELLES D'TERRAIN SITUÉES À L'INTÉRIEUR DE LA ZONE DE RÉGLEMENT DES RÉVENDICATIONS TERRITORIALES SONT APPROXIMATIVES. LES LIMITES DÉFINISSANT LE TERRITOIRE DU NUNAVUT SERONT OFFICIELLEMENT ADOPTÉES LE 1<sup>er</sup> AVRIL 1999.

TEN THOUSAND METRE  
UNIVERSAL TRANSVERSE MERCATOR GRID  
ZONE 19  
QUADRILLAGE DE DIX MILLE MÈTRES  
TRANSVERSE UNIVERSEL DE MERCATOR

GRID ZONE DESIGNATION DESIGNATION DE LA ZONE DU QUADRILLAGE	100 000 m SQUARE IDENTIFICATION DU CARRÉ DE 100 000 m
CH DH CG DG	EH EH EG EG
19W	77



REFERENCE POINT  
POINT DE REPÈRE

SQUARE: Read letters of 100 000m square  
CARRÉ: Lire les lettres du carré de 100 000m

EASTING: Read number on grid line immediately to left of point  
ABSCISSE: Lire le chiffre de la ligne du quadrillage immédiatement à gauche du repère

Estimate length of a square from this line eastward to point  
Estimer le nombre de divisions du carré entre cette ligne et le repère en direction est

NORTHING: Read number on grid line immediately below point  
ORDONNÉE: Lire le chiffre de la ligne du quadrillage immédiatement en dessous du repère

Estimate length of a square from this line northward to point  
Estimer le nombre de divisions du carré entre cette ligne et le repère en direction nord

GRID REFERENCE: NU4504  
RÉFÉRENCE AU QUADRILLAGE: NU4504

If reporting beyond 18° in any direction, prefix Grid Zone designation as 14VNU4504  
Si vous faites connaître votre position à quelque'un qui se trouve à plus de 18°, peu importe la direction, indiquez également la zone du quadrillage tel que 14VNU4504

Produced by the SURVEYS AND MAPPING BRANCH,  
DEPARTMENT OF ENERGY, MINES AND RESOURCES.  
Information current as shown in diagram. Published in 1984.

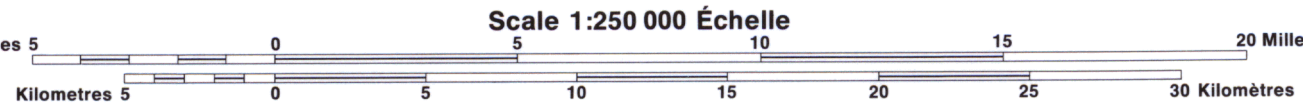
Copies may be obtained from the Canada Map Office,  
Department of Energy, Mines and Resources, Ottawa,  
or your nearest map dealer.

© 1984, Her Majesty the Queen in Right of Canada,  
Department of Energy, Mines and Resources.

INTERIM CORRECTIONS 1993.

This map was checked in 1983 and found to be up-to-date in all major features.

**McBETH FIORD**  
DISTRICT OF FRANKLIN DISTRICT DE FRANKLIN  
NORTHWEST TERRITORIES TERRITOIRES DU NORD-OUEST



Magnetic declination 1984 varies from 52°24' westerly at centre of west edge to 52°18' westerly at centre of east edge. Mean annual change decreasing 0.5.

The magnetic compass may be erratic in this area.

En 1984, la déclinaison magnétique varie vers l'ouest de 52°24' au centre du bord ouest à 52°18' au centre du bord est. La variation annuelle moyenne décroît de 0,5.

La boussole sera peut-être instable dans cette région.

Cette carte a été vérifiée en 1983 et nous avons constaté que toutes ses caractéristiques principales étaient à jour.

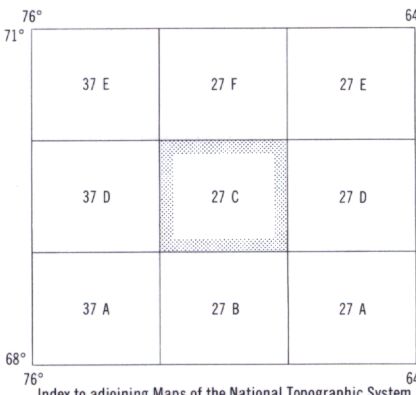
Établie par la DIRECTION DES LÈVES ET DE LA CARTOGRAPHIE, MINISTÈRE DE L'ÉNERGIE, DES MINES ET DES RESSOURCES. Renseignements à par les qu'indiqués au diagramme. Publiée en 1984.

Ces cartes sont en vente au Bureau des Cartes du Canada, Ministère de l'Énergie, des Mines et des Ressources, Ottawa, ou chez le vendeur le plus près.

© 1984, Sa Majesté La Reine du Chef du Canada, Ministère de l'Énergie, des Mines et des Ressources.

CORRECTIONS PROVISOIRES 1993.

CONVERSION SCALE FOR ELEVATIONS	ÉCHELLE DE CONVERSION DES ALTITUDES
Metres 30 20 10 0 50 100 200 300 400 500 600 700 800 900 1000	Pieds 100 66 33 0 165 330 495 660 825 990 1155 1320 1485 1650
Contour interval 500 feet Elevations in Feet above Mean Sea Level North American Datum 1927 Transverse Mercator Projection	Équidistance des courbes 500 pieds Altitudes en pieds Système de référence géodésique nord-américain, 1927 Projection transverse de Mercator



Index to adjoining Maps of the National Topographic System  
Tableau d'assemblage du Système national de référence cartographique