

Military users, refer to this map as: Référence de cette carte pour usage militaire:	SERIES	A 501	SÉRIE
	MAP	27 E	CARTE
	EDITION	3 MCE	ÉDITION

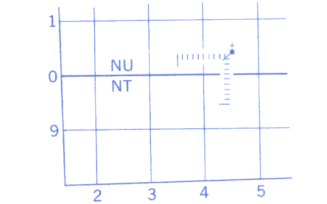
THE LIMITS OF THE LAND PARCELS WITHIN THE LAND CLAIM SETTLEMENT AREA ARE DEPICTED IN APPROXIMATE LOCATIONS. THE TERRITORIAL LIMITS OF NUNAVUT WILL COME INTO FORCE APRIL 1, 1999.

LES LIMITES DES PARCELLES DE TERRAIN SITUÉES À L'INTÉRIEUR DE LA ZONE DE RÉGLEMENT DES RÉVENDICATIONS TERRITORIALES SONT APPROXIMATIVES. LES LIMITES DÉFINISSANT LE TERRITOIRE DU NUNAVUT SERONT OFFICIELLEMENT ADOPTÉES LE 1^{er} AVRIL 1999.

TEN THOUSAND METRE
UNIVERSAL TRANSVERSE MERCATOR GRID
ZONE 19-20
QUADRILLAGE DE DIX MILLE MÈTRES
TRANSVERSE UNIVERSEL DE MERCATOR

GRID ZONE DESIGNATION DESIGNATION DE LA ZONE DU QUADRILLAGE:	100 000 m SQUARE IDENTIFICATION IDENTIFICATION DU CARRÉ DE 100 000 m												
19W - 20W	<table><tr><td>EJ</td><td>FJ</td><td>LP</td><td>MP</td></tr><tr><td>EH</td><td>FH</td><td>LN</td><td>MN</td></tr><tr><td>6</td><td></td><td>4</td><td></td></tr></table> 78	EJ	FJ	LP	MP	EH	FH	LN	MN	6		4	
EJ	FJ	LP	MP										
EH	FH	LN	MN										
6		4											

EXAMPLE OF METHOD USED
TO GIVE A REFERENCE TO NEAREST 1000 METRES
EXEMPLE DE LA MÉTHODE EMPLOYÉE
POUR FIXER DES REPÈRES À 1000 MÈTRES PRÈS



REFERENCE POINT
POINT DE REPÈRE

CHURCH-ÉGLISE

NU

SQUARE: Read letters of 100 000m square
CARRÉ: Lire les lettres du carré de 100 000m

EASTING: Read number on grid line
immédiatement à gauche du repère.

Estimate tenths of a square from
this line eastward to point.

Estimer le nombre de dixièmes du carré
entre cette ligne et le repère en direction est.

NORTHING: Read number on grid line
immédiatement en dessous du repère.

ORDONNÉE: Noter le chiffre de la ligne
du quadrillage immédiatement en dessous
du repère.

Estimate tenths of a square from
this line northward to point.

Estimer le nombre de dixièmes du carré
entre cette ligne et le repère en direction nord.

GRID REFERENCE:
RÉFÉRENCE AU QUADRILLAGE:

NU4504

If reporting beyond 18° in any direction, prefix Grid Zone
designation as: 14VNU4504

Si vous faites connaître votre position à quelqu'un qui se
trouve à plus de 18° par rapport à la direction, indiquez
également la zone du quadrillage tel que: 14VNU4504



Produced by the SURVEYS AND MAPPING BRANCH,
DEPARTMENT OF ENERGY, MINES AND RESOURCES.
Information current as shown in diagram. Published in 1984.

Copies may be obtained from the Canada Map Office,
Department of Energy, Mines and Resources, Ottawa,
or your nearest map dealer.


© 1984, Her Majesty the Queen in Right of Canada,
Department of Energy, Mines and Resources.

INTERIM CORRECTIONS 1993.

Roads:
cart track:
trail, cut line or portage:
sentier, percée ou portage:
FOR COMPLETE REFERENCE SEE REVERSE SIDE
POUR UNE LISTE COMPLÈTE DES SIGNES VOIR AU VERSO

CAPE HEWETT

DISTRICT OF FRANKLIN DISTRICT DE FRANKLIN
NORTHWEST TERRITORIES TERRITOIRES DU NORD-OUEST



Magnetic declination 1984 varies from 54°42' westerly at
centre of west edge to 54°42' westerly at centre of east edge.
Mean annual change: decreasing 7.5°.

The magnetic compass may be
erratic in this area.

En 1984, la déclinaison magnétique varie vers l'ouest de
54°42' au centre du bord ouest à 54°42' au centre du bord
est. La variation annuelle moyenne décroît de 7,5°.

La boussole sera peut-être
instable dans cette région.

Cette carte a été vérifiée en 1982 et nous avons constaté
que toutes ses caractéristiques principales étaient à jour.

Établie par la DIRECTION DES LEVES ET DE LA CARTOGRAPHIE,
MINISTÈRE DE L'ÉNERGIE, DES MINES ET DES RESSOURCES.
Renseignements à jour tels qu'indiqués au diagramme. Publiée en 1984.


Ces cartes sont en vente au Bureau des Cartes du Canada,
ministère de l'Énergie, des Mines et des Ressources, Ottawa,
ou chez le vendeur le plus près.

© 1984, Sa Majesté La Reine du Chef du Canada,
Ministère de l'Énergie, des Mines et des Ressources.

CORRECTIONS PROVISOIRES 1993.

CONVERSION SCALE FOR ELEVATIONS
Mètres 30 20 10 0
Feet 100 50 0
Elevations in Feet above Mean Sea Level
North American Datum 1927
Transverse Mercator Projection

ÉCHELLE DE CONVERSION DES ALTITUDES
300 Mètres
250
200
150
100
50
0
Équidistance des courbes 100 pieds
Altitudes en pieds
Système de référence géodésique nord-américain, 1927
Projection transverse de Mercator



CAPE HEWETT

27 E

EDITION 3

Energy, Mines and
Resources Canada

Énergie, Mines et
Ressources Canada