

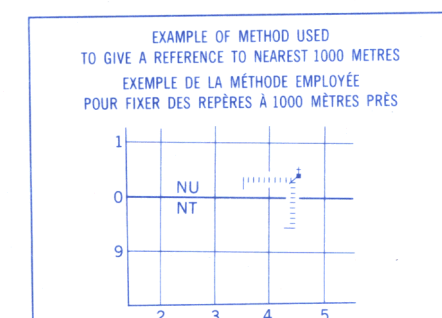
METRIC/MÉTRIQUE

METRIC/MÉTRIQUE

Military users, refer to this map as: **30 L**  
Référence de cette carte pour usage militaire: **3 MCE**

TEN THOUSAND METRE  
UNIVERSAL TRANSVERSE MERCATOR GRID  
ZONE 17  
QUADRILLAGE UNIVERSEL TRANSVERSE DE MERCATOR  
DE DIX MILLE MÈTRES

GRID ZONE DESIGNATION: DESIGNATION DE LA ZONE DU QUADRILLAGE:	100 000 m SQUARE IDENTIFICATION IDENTIFICATION DU CARRE DE 100 000 m						
17 U	<table><tr><td>NH</td><td>PH</td><td>QH</td></tr><tr><td>NG</td><td>PG</td><td>QG</td></tr></table> <div>47</div> <div>67</div>	NH	PH	QH	NG	PG	QG
NH	PH	QH					
NG	PG	QG					



REFERENCE POINT  
POINT DE REPÈRE

SQUARE: Read letters of 100 000 square  
CARRE: Lire les lettres du carré de 100 000 m

EASTING: Read number on grid line immediately to left of point  
ABSCISSE: Lire le chiffre de la ligne du quadrillage immédiatement à gauche du repère

NORTHING: Read number on grid line immediately below point  
ORDONNÉE: Lire le chiffre de la ligne du quadrillage immédiatement en dessous du repère

GRID REFERENCE  
RÉFÉRENCE AU QUADRILLAGE: NU4504

INSPECTION OF THIS MAP USING 1981 SATELLITE IMAGERY REVEALED NO CHANGES IN MAJOR HYDROGRAPHIC OR CONSTRUCTED FEATURES.

UNE VÉRIFICATION DE CETTE CARTE AU MOYEN D'IMAGES SATELLITE DE 1981 N'A MONTRÉ AUCUN CHANGEMENT EN CE QUI CONCERNE LES ÉLÉMENTS HYDROGRAPHIQUES OU LES ÉLÉMENTS RAPPORTÉS (CONSTRUCTIONS) D'IMPORTANCE.

PRODUCED BY THE CANADA CENTRE FOR MAPPING, NATURAL RESOURCES CANADA. UPDATED FROM LARGE SCALE MAPS INFORMATION CURRENT AS SHOWN IN DIAGRAM. USA PORTION COPIED IN PART FROM MAPS (1962) SUPPLIED BY THE UNITED STATES GEOLOGICAL SURVEY, PUBLISHED 1997.

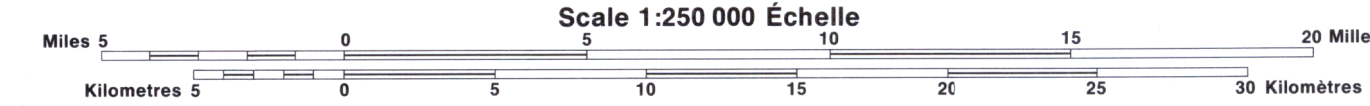
COPIES MAY BE OBTAINED FROM THE CANADA MAP OFFICE, OTTAWA, OR YOUR NEAREST MAP DEALER.

© 1997 HER MAJESTY THE QUEEN IN RIGHT OF CANADA.

Information concerning bench marks and horizontal survey measurements can be obtained from Geodetic Survey, Canada Centre for Surveying, Ottawa.

Pour tout renseignement concernant les repères de nivellement et les bornes géodésiques, prière de s'adresser à la Division des levés géodésiques, Centre canadien des levés, Ottawa.

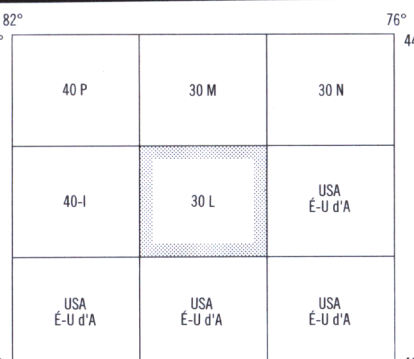
**BUFFALO**  
CANADA UNITED STATES OF AMERICA  
CANADA ÉTATS-UNIS D'AMÉRIQUE



CONVERSION SCALE FOR ELEVATIONS  
ÉCHELLE DE CONVERSION DES ALTITUDES

Metres 30 20 10 0 100 200 300  
Feet 100 50 0 100 200 300

CONTOUR INTERVAL 20 METRES IN CANADA  
Elevations in Metres above Mean Sea Level  
COUTOUR INTERVAL 100 FEET IN USA  
Altitudes en mètres



BUFFALO  
30 L  
ÉDITION 3 ÉDITION