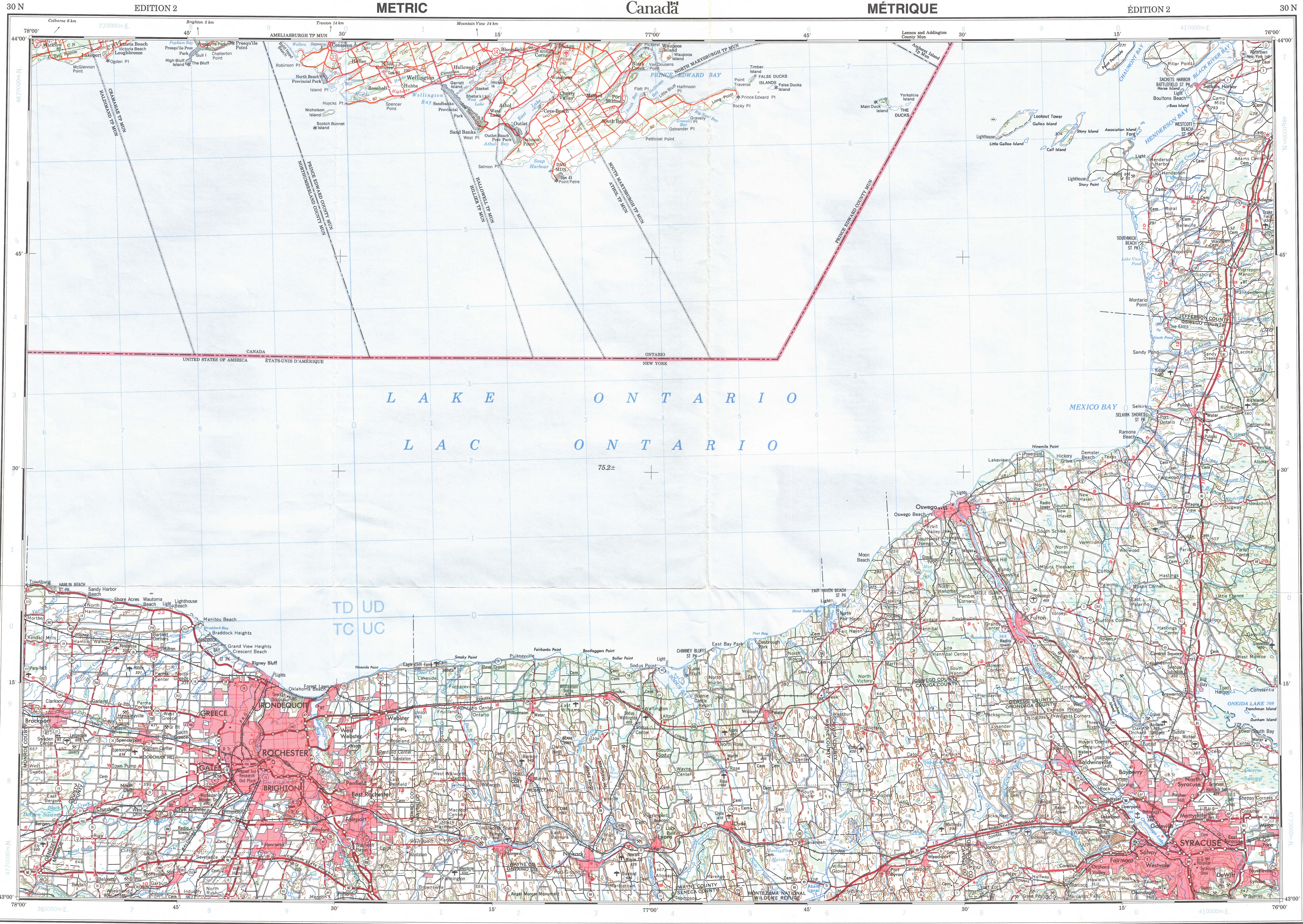


Ce document est le produit d'une numérisation par balayage de la publication originale.

METRIC/MÉTRIQUE



1979
USA É-U d'A

Produced by the SURVEYS AND MAPPING BRANCH, DEPARTMENT OF ENERGY, MINES AND RESOURCES. Dated from 1:50,000 map. Information current as shown in diagram. Published in 1985. U.S. portion copied in part from map dated 1978 supplied by the UNITED STATES GEOLOGICAL SURVEY.

Notes may be obtained from the Canada Map Office, Department of Energy, Mines and Resources, Ottawa, or your nearest map dealer.

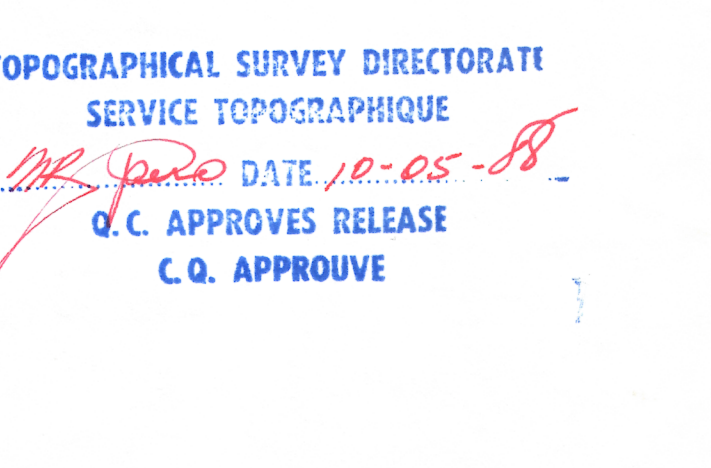
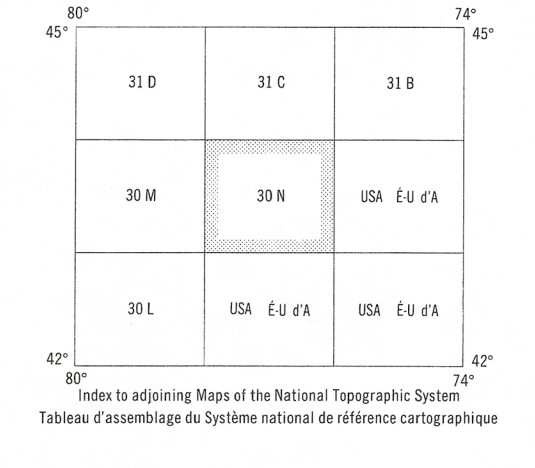
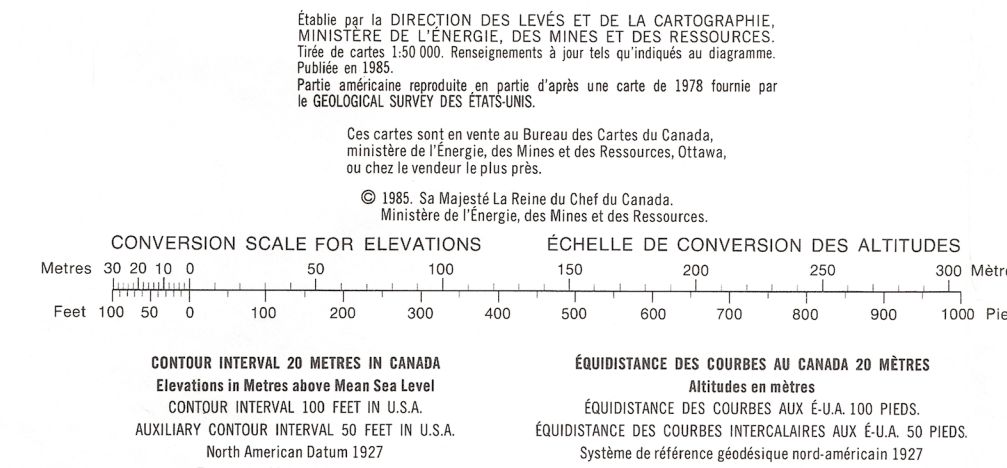

© 1985 Her Majesty the Queen in Right of Canada, Department of Energy, Mines and Resources.

Roads:
hard surface revêtement dur
hard surface revêtement dur
loose or stabilized surface, all weather de gravier, temps sec
loose surface, dry weather de terre
trail, cut line or portage sentier, percée ou portage

Routes:
revelment dur double charnière
2 voies 2 voies ou plus
moins de 2 voies moins de 2 voies

more than 2 lanes plus de 2 voies
less than 2 lanes moins de 2 voies
2 lanes 2 voies ou plus
moins de 2 voies moins de 2 voies

FOR COMPLETE REFERENCE SEE REVERSE SIDE. POUR UNE LISTE COMPLETE DES SIGNES, VOIR AU VERSO



Military users, refer to this map as: **MAP 30 N**
Référence de cette carte pour usage militaire: **ÉDITION 2 MCE ÉDITION**

TEN THOUSAND METRE
UNIVERSAL TRANSVERSE MERCATOR GRID
ZONE 18
QUADRILLAGE DE DIX MILLE MÈTRES
TRANSVERSE UNIVERSEL DE MERCATOR

GRID ZONE DESIGNATION DESIGNATION DE LA ZONE DU QUADRILLAGE	100 000 m SQUARE IDENTIFICATION DU CARRÉ DE 100 000 m
18T	TD UD VD TC UC VC 48

EXAMPLE OF METHOD USED
TO GIVE A REFERENCE TO NEAREST 1000 METRES
EXEMPLE DE LA MÉTHODE EMPLOYÉE
POUR RENDRE DES RÉFÉRENCES À 1000 MÈTRES SEULES

REFERENCE POINT CHURCH - EGLISE (see above)
POINT DE RÉFÉRENCE ÉGLISE (voir ci-dessus)

SQUARE: Read letters of 100 000 square
CARRÉ: Lire les lettres du carré de 100 000 m

EASTING: Read number on grid line
immediately to left of point.
ABSCISSE: Lire le chiffre de la ligne
de quadrillage immédiatement à gauche
du point.

Estimate tenths of a square from
this line eastward to point.
Estimer le nombre de dixièmes du carré
entre cette ligne et le repère en direction est.

NORTHING: Read number on grid line
immediately below point.
ORDONNÉE: Lire le chiffre de la ligne
de quadrillage immédiatement en dessous
du repère.

Estimate tenths of a square from
this line northward to point.
Estimer le nombre de dixièmes du carré
entre cette ligne et le repère en direction nord.

GRID REFERENCE
RÉFÉRENCE AU QUADRILLAGE: NU4504

If reporting beyond 18° in any direction, prefix Grid Zone
designation as 14NNU4504.
Si vous faites connaître votre position à quatre chiffres
se trouvant à plus de 18° par rapport à la direction, indiquez
également la zone du quadrillage tel que 14NNU4504.